

# Taku ceļvedis

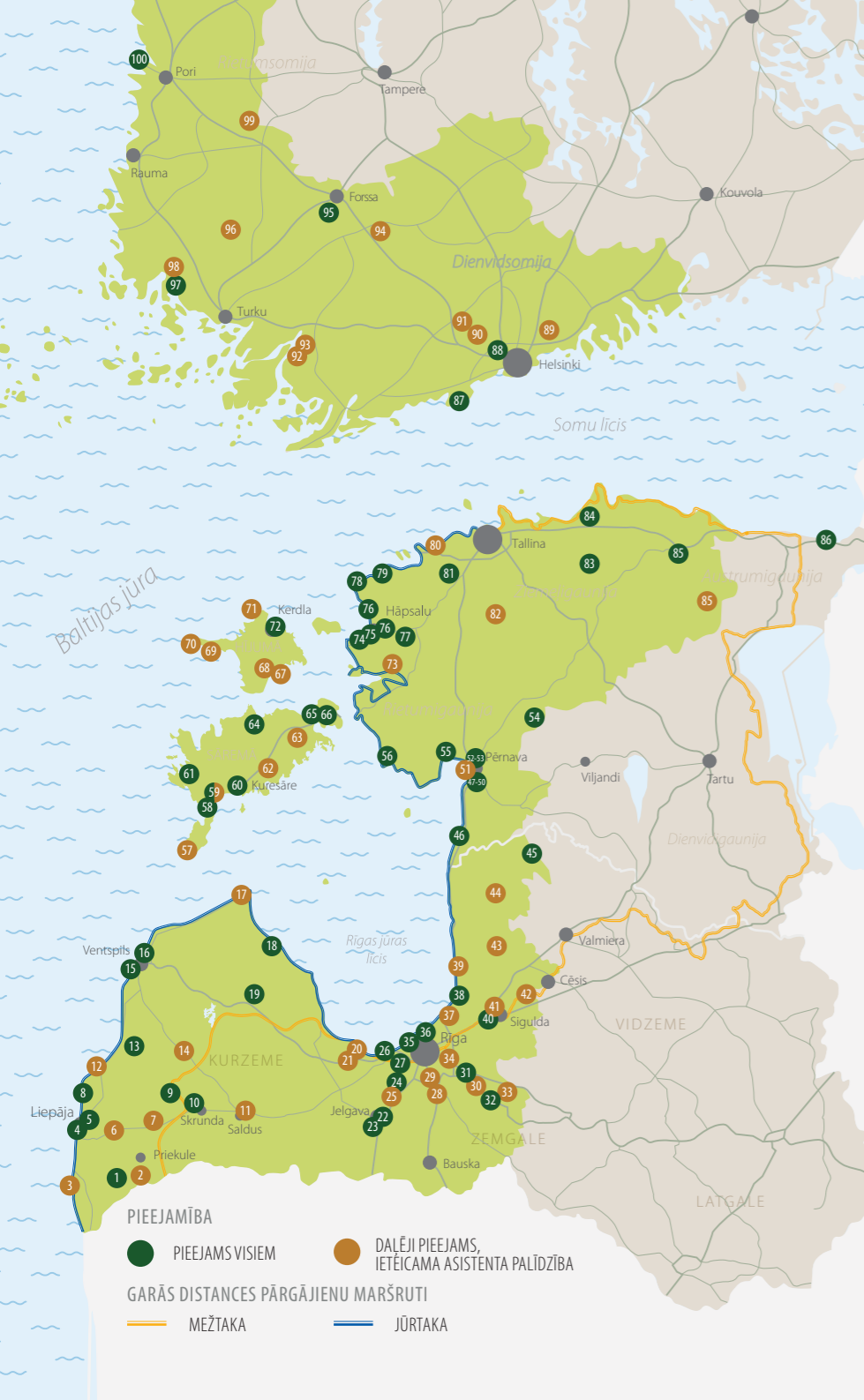
Latvija • Igaunija • Somija



# - Piktogrammas -

 SĀKUMA PUNKTS	 DARBA LAIKS	 VEIDS	 NOKĻŪŠANA
 ATRĀŠANĀS VIETAS KOORDINĀTES	 IEEJAS MAKSA	 ŠKĒRSĻI	 UZTURĒŠANĀS NOTEIKUMI
 APSKATEI NEPIECIEŠAMĀIS LAIKS	 MARKĒJUMS	 TAKAS SEGUMS	
 TAKAS GARUMS	 SLĪPUMS	 INFO	

 PIEEJAMS APMEKLĒTĀJIEM RATINĀKRĒSLĀ	 STĀVLAUKUMS	 VELO NOMA	 AIZLIEGTS BAROT DZĪVNIKUS
 PIEEJAMS APMEKLĒTĀJIEM RATINĀKRĒSLĀ AR PAVADONI	 INFORMĀCIJAS STENDS	 LAIVU/ KATAMARĀNU NOMA	 AIZLIEGTS CIRST KOKUS
 PIEEJAMS AR BĒRNU RATIŅIEM	 WI-FI	 IESPĒJAMS IELAIST LAIVU	 NEŠKĒRSOT BARJERU
 INFORMĀCIJA AUDIO IERAKSTĀ	 DZERAMĀIS ŪDENS	 ATRAKCIJAS, SPĒĻU LAUKUMI, ĀRĀ TRENAŽIERI, SŪPOLES	 NEKĀPT NOST NO TAKAS
 TAKTILĀ INFORMĀCIJA/ IZTAUSTĀMI OBJEKTI/ INFORMĀCIJA BRAILA RAKSTĀ	 ĒDINĀŠANAS IESPĒJAS	 IESPĒJAMS IZMANTOT MEHANIZĒTUS TRANSPORTLĪDZEKĻUS	 AIZLIEGTS DEDZINĀT UGUNSKURUS
 VADLĪNIJA CILVĒKIEM AR REDZES TRAUCĒJUMIEM	 VIESU NAMS / VIESNĪCA	 KRAUJA / STĀVS KRĀSTS / NOGĀZE	 AIZLIEGTS UZSTĀDĪT TELTIS
 AR KĀJĀM	 KEMPIŅA VIETA / BŪDA	 LIETAINĀ LAIKĀ UN ZIEMĀ TAKA VAR BŪT SLIDENA	 AIZLIEGTS MAKSĶERĒT
 AR NŪJĀM	 TELŠU VIETA	 IEVĒROJIET KLUSUMU	 AIZLIEGTS PELDĒTIES
 AR SLĒPĒM	 NOJUME	 ATĻAUS APMEKLĒT AR MĀJDZĪVNIEKIEM PAVADĀ	 AIZLIEGTS IZMANTOT VELO
 AR SKRITUŠLIDĀM	 NOJUME AR GRILU	 ATKRITUMU URNAS	 AIZLIEGTS BRAUKT AR AUTO
 AR VELO	 GALDS / ATPŪTAS VIETA	 KO ATNESI, TO AIZNES	 AIZLIEGTS NOVĪTOT TREILERI
 IESPĒJAMS PELDĒT	 SOLIŅŠ	 AIZLIEGTS SMĒKĒT	 AIZLIEGTS IZMANTOT MEHANIZĒTUS TRANSPORTLĪDZEKĻUS
 IESPĒJAMS LAIVOT	 PIEEJAMA MALKĀ	 AIZLIEGTS RAKSTĪT / ZĪMĒT	 AIZLIEGTS APMEKLĒT AR MĀJDZĪVNIEKIEM
 IESPĒJAMS MAKSĶERĒT	 UGUNSKURA VIETA	 AIZLIEGTS PLŪKT AUGUS	
 WC VAI SAUSĀ TUALETE	 SKATU TORNIS		
	 SKATU PLATFORMA		



# - Saturs -

## LATVIJA

- 1 KALĒTU MEŽAPARKS "PRIEDIENS"
- 2 GRAMZDAS MEŽAPARKA TAKA
- 3 BERNĀTU PLUDMALES LAIPA
- 4 LIEPĀJAS JŪRMALAS PARKS
- 5 LIEPĀJAS EZERA LAIPA UN LIEPĀJAS EZERA ZIRGU SALAS TAKA
- 6 ĀLANDES UPES PARKA TAKA
- 7 DURBES PILSKALNA TAKA
- 8 TAKAS DVĒSELES VELDZES DĀRŽĀ
- 9 KAZDANGAS PARKS
- 10 SKRUNDAS PASTAIGU TAKA
- 11 CIECERES DABAS TAKA SILDŪ
- 12 PĀVILOSTAS PLUDMALES LAIPA
- 13 ŽIBGRAVAS DABAS TAKA
- 14 VENTAS UPES KREISĀ KRASTA TAKA
- 15 VENTSPILS JŪRMALAS PARKS
- 16 BŪŠNIEKU EZERA DABAS TAKA
- 17 KOLKAS PRIEŽU TAKA
- 18 PASTAIGU LAIPAS ROJAS PLUDMALĒ
- 19 TALSU PROMENĀDE
- 20 KUPSKALNU DABAS TAKA
- 21 MELNALKŠŅU DUMBRĀJA LAIPA
- 22 KOKA LAIPAS SVĒTES PALIENES PĻAVĀS
- 23 JELGAVAS PASTA SALA
- 24 OLAINES MEŽAPARKS
- 25 LĪDUMU KARJERA DABAS TAKA
- 26 DZINTARU MEŽAPARKS
- 27 BABĪTES RODODENDRU AUDZĒTAVA
- 28 ĶEKAVAS PARKS
- 29 PASTAIGU TAKAS DOLES MUIŽAS PARKĀ
- 30 SALASPILS PLUDMALE
- 31 NACIONĀLAIS BOTĀNISKAIS DĀRŽS
- 32 DAUGAVAS PROMENĀDE OGRĒ UN IKŠKILĒ
- 33 OGRĒS UPES KRASTA PROMENĀDE
- 34 ULBROKAS EZERA DABAS TAKA
- 35 DAUGAVGRĪVAS DABAS TAKA
- 36 MANGAĻSALAS PASTAIGU TAKAS
- 37 GARCIEMA DABAS TAKA
- 38 CARNIKAVAS PROMENĀDE

- 39 SAULRIETA TAKA
- 40 TAKA UZ PARADĪZES KALNU
- 41 TAKA UZ GŪTMAŅA ALU
- 42 LĪGATNES DABAS TAKAS
- 43 LĒDURGAS DENDROPARKS
- 44 LIELEZERA DABAS TAKA
- 45 SKAŅĀKALNA DABAS TAKA


## IGAUNIJA

- 46 RMK KABLI DABAS IZZIŅAS TAKA
- 47 PĒRNAVAS PLUDMALES PROMENĀDE
- 48 PĒRNAVAS PIEKRĀSTES PĻAVU PASTAIGU TAKA
- 49 PĒRNAVAS PLUDMALES PARKS
- 50 KOKA LAIPA UZ PĒRNAVAS MOLU
- 51 PĒRNAVAS VAĻŅA LOKS
- 52 JĀNSONA TAKA - VESELĪBAS TAKA PĒRNAVAS UPES KREISAJĀ KRĀSTĀ
- 53 JĀNSONA TAKA - VESELĪBAS TAKA PĒRNAVAS UPES LABAJĀ KRĀSTĀ
- 54 RMK RĪSAS IZZIŅAS TAKA
- 55 VALGERANNAS PLUDMALES PROMENĀDE
- 56 MATSI OSTA
- 57 SERVES APMEKLĒTĀJU CENTRS
- 58 SĀLMES SENLAIKU KUĢA VIETA
- 59 RMK KESKRANNAS ATPŪTAS VIETA
- 60 MAKŠKERĒŠANAS VIETAS KURESĀRES TUVUMĀ
- 61 LIMANDAS KAĻĶA PARKS
- 62 PIHA SOBĪKU IZZIŅAS TAKA
- 63 RMK KOIGI PURVA IZZIŅAS TAKA
- 64 ANGLAS VĒJDZIRNAVU PARKS UN VĒSTURISKĀ MANTOJUOMA CENTRS
- 65 KOGUVAS CIEMS
- 66 MUHU STRAUSU FERMA
- 67 SĒRETIRPS
- 68 RMK ORJAKU IZZIŅAS TAKA
- 69 RMK KALESTES KEMPINGA VIETA UN IZZIŅAS TAKA
- 70 KALANAS PLUDMALES PROMENĀDE KALANAS OŠTĀ
- 71 TAHKUNAS BĀKA
- 72 KERDLAS PILSĒTAS PARKS UN RŪPNĪCAS LAUKUMS
- 73 RMK RANNAJĒ SKATU PLATFORMA
- 74 PARALEPAS PLUDMALE LĪDZ ŪHTU KALLAS

- 75 HĀPSALU PROMENĀDE UN ĀFRIKAS PLUDMALE / HĀPSALU MAZĀIS VĪKS
- 76 SILMA DARBŅĪCA UN DABAS LIEGUMS / ŪEMEISAS MUIŽAS PARKS
- 77 PALIVERES PASTAIGU TAKAS
- 78 DIRHAMI OSTA
- 79 RMK PERAKILAS PLUDMALE UN KEMPINGA VIETA
- 80 RMK KEILA-JOA PARKA DABAS TAKA
- 81 KEILAS UPES PARKS / KEILAS CENTRĀLPARKS
- 82 RAPLAS VESIROOSI VESELĪBAS TAKA
- 83 RMK SŌRIKSOO DABAS TAKA
- 84 RMK VIRU PURVA DABAS TAKA
- 85 RAKVERES OZOLU TAKA / RMK TUDU MEŽA MĀJA
- 86 SILLAMĒ JŪRAS PROMENĀDE
- 92 JETURKASTITAKA
- 93 KARIHOLMA TAKA
- 94 PEUKALOISEN POLKU TAKA
- 95 KILJAMON REITTI TAKA
- 96 KARPALOPOLKU TAKA
- 97 SILAKKARI SKATU PLATFORMA
- 98 VASIKKAHAKA TAKA
- 99 KĀRJENKALLIO TAKA
- 100 LANGOURA SKATU PLATFORMA

## SOMIJA

- 87 PORKKALA RAGA SKATU PLATFORMA
- 88 LAAJALAHTI DABAS TAKA
- 89 STORTRĀSK TAKA
- 90 MAAHISENPOLKU TAKA
- 91 HAUKANHOLMA TAKA



## - Ievads -

Šis ceļvedis kalpos kā uzticams un koncentrēts informācijas avots par visām dabas takām Latvijas, Igaunijas un Somijas Centrālās Baltijas pamatreģionā, kas pieejamas visiem – apmeklētājiem ar kustību traucējumiem, redzes traucējumiem, senioriem, vecākiem, kas ceļo ar bērnu ratiņiem u.c.

Ceļvedi iekļautas 100 pieejamās dabas takas kopā ar vairāk kā 300 citām takām un apskates vietām, kuras atrodas tuvumā un var ieinteresēt ceļojot dotajā apkārtnē. Pieejamās takas atrodamas katra atvēruma labajā pusē, savukārt karte ar citām takām un apskates vietām tuvākajā apkārtnē iekļauta kreisajā pusē.

Pieejamības līmenis norādīts ar trīs krāsām:

- zaļā krāsa – taka pieejama visiem;
- oranžā krāsa – taka ir daļēji pieejama, tajā ir stāvāki slīpumi, nelīdzens segums utml., tāpēc apmeklētājiem ar invaliditāti ieteicama asistenta palīdzība;
- pelēkā krāsa – taka nav pielāgota apmeklētājiem ar invaliditāti un nav pieejama visiem.


Apkārtnē esošās garās distances pārgājienu maršrutu takas izceltas ar zilu krāsu ● (Jūrtaka) un dzeltenu krāsu ● (Mežtaka). Sīkāka informācija par maršrutu un labiekārtojumu pieejama [www.baltictrails.eu](http://www.baltictrails.eu).

Katras takas sākums norādīts ar koordinātēm, kas uzņemtas no takai tuvākās autostāvvietas. Tualetes taku tuvumā apzīmētas ar "WC", taču jāņem vērā, ka vairums tuaļu dabā ir sausās tualetes. Lai iegūtu precīzāku informāciju par konkrēto taku un tās pieejamību, apmeklējiet [mapeirons.eu](http://mapeirons.eu) vai izmantojiet QR kodu (noskenējot kodu ar kameru mobilajā tālrunī, atvēršies saite, kas satur takas GPX failu un relīve aplikācijas video ar takas līniju, ainavu un fotogrāfijām).

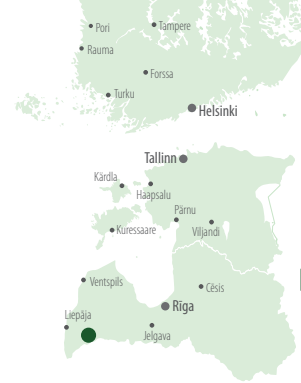
Ar šo Taku ceļvedi tās autoru grupa vēlas dalīties savā kaislī pret dabu un ceļošanu. Mēs ceram, ka šis ceļvedis iedvesmos jūs veselīgiem piedzīvojumiem dabā!

**Paņem pārtraukumu. Ej dabā.**

## Citas takas tuvumā



① Kalētu mežaparks "Priediens"  
 A Dunikas purva laipa  
 ↔ 5 km, → ↓ G līnijveida,  
 GPS Lat: 56.28120, Lon: 21.38282

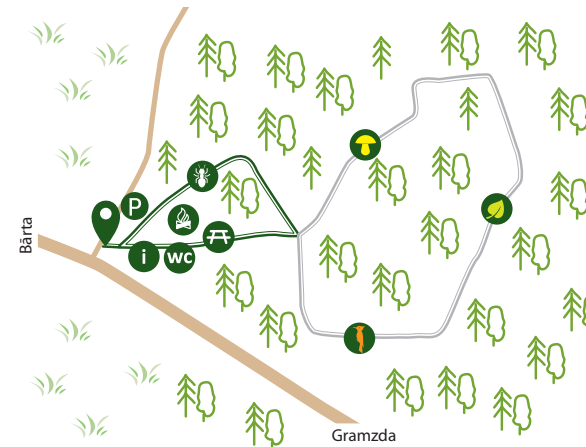


# Kalētu mežaparks "Priediens"

← RĪGA 205 km  
 LIEPĀJA 43 km



Dzēlēju taka



Kalētu mežaparks savulaik bijis muižas medību dārzs, kur tika turēti savvaļas meža dzīvnieki. Mūsdienās Kalētu mežaparks izveidojies par lielisku vietu dabas izziņai, skolēnu ekskursijām, pastaigām un atpūtai ģimenēm ar bērniem. Šeit ierīkotas 4 tematiskās dabas takas – sēņu taka, augu taka, zvēru taka un jaunā dzēlēju taka, kā arī virkne interesantu dabas objektu un neliels piedzīvojumu parks bērniem. Parka takas būs sevišķi interesantas bērniem, kā arī cilvēkiem ar redzes traucējumiem, jo tematiskajās takās ir daudz koka figūru, kuras iespējams iztaustīt ar plaukstām un tādejādi gūt priekšstatu par parka augiem un iemītniekiem.



## LABIEKĀRTOJUMS



1

**DABAS PIEMINEKLIS "KALĒTU MEŽAPARKS", KALĒTI**  
 Ieteicamais sākuma punkts:  
 Autostāvieta pie galvenās parka ieejas (Liepu aleja)

GPS Lat: 56.35969, Lon: 21.48914

1,5 h

Iespējams veidot dažāda garuma maršrūtus. Kopējais tematisko taku garums 2,6 km. Dzēlēju takas loks – 1 km.

**Sēņu taka** – dzeltenas krāsas koka stabiņi  
**Augu taka** – zaļas krāsas koka stabiņi  
**Zvēru taka** – sarkanās krāsas koka stabiņi  
**Dzēlēju taka** – baltas krāsas koka stabiņi

Lokveida


Iestaigāta taka. Grants šķembu segums  
 Dzēlēju takā (1,2 m plata).

ar a/m  
 ar autobusu

! UST

**PIEKULES TŪRISMA INFORMĀCIJAS CENTRS**  
 Aizputes iela 1a, Priekule  
 T: +371 26423893  
 E: turisms@priekulesnovads.lv  
 www.leismalite.lv

## Citas takas un apskates vietas tuvumā

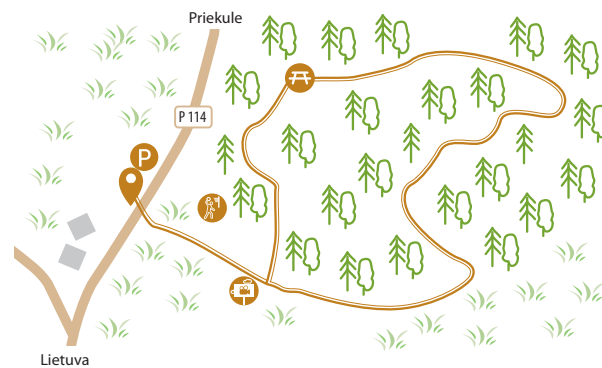


- 2** Gramzdas mežaparka taka
- A** Volzbaha kalns  
GPS Lat: 56.43446, Lon: 21.84496
- B** Aizvīķu parks  
↔ 4 km, →! G lokveida,  
GPS Lat: 56.32739, Lon: 21.72576
- C** Kalnu dabas taka  
↔ 2,6 km, →! G ciplveida,  
GPS Lat: 56.45871, Lon: 22.11609
- D** Taka uz Lielbātas avotu  
↔ 0,6 km, →! G līnijveida,  
GPS Lat: 56.44316, Lon: 21.85927
- E** Mežtakas 87. posms  
(LT/LV robeža - Gramzda)  
↔ 13 km, →! G līnijveida,  
GPS Lat: 56.29605, Lon: 21.53899
- Mežtakas 88. posms  
(Gramzda - Priekule)  
↔ 18 km, →! G līnijveida,  
GPS Lat: 56.36594, Lon: 21.60396

# Gramzdas mežaparka taka



← RĪGA 200 km  
LIEPĀJA 49 km



Jauka, viegla taka, kas izveidota Gramzdas mežaparkā ar ārkārtīgi skaistu dabas kinozāli "Daba iedvesmo", ko veidojis kokačelnieks Ģirts Burvis. Dabas kinozālē izvietoti oriģināli krēsli un soli un tā ir vieta gan tematiskām kino izrādēm, gan dažādām vides izglītības aktivitātēm.



### LABIEKĀRTOJUMS

**P** **A** **WC** tuvākā pieejamā tualete – Gramzdas pagasta pārvaldē darba dienās no 08:00 līdz 17:00



**GRAMZDA**  
Autostāvvietā pie veikala "Aibe"

**GPS** Lat: 56.36922, Lon: 21.60391

**40 min**

**2 km**

Nav marķēta. Ejiet gar stadionu parka virzienā, pēc tam var viegli orientēties pēc takas.

**Cilpveida**

Grants šķembu segums, asfalts, iestaigāta taka (vidēji 1,8 m plata). Takas sākumā bruģis, betona plāksnes.

**ar a/m**  
**ar autobusu**




### PRIEKULES TŪRISMA INFORMĀCIJAS CENTRS

Aizputes iela 1a, Priekule  
T: +371 28374204  
E: turisms@priekulesnovads.lv  
[www.leismalite.lv](http://www.leismalite.lv)



# Citas takas un apskates vietas tuvumā



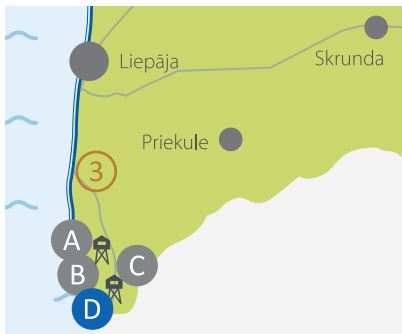
- 3 Bernātu pludmales laipa**
- A Bernātu dabas parks**  
↔ dažādas distances, → lokveida, GPS Lat: 56.37890, Lon: 20.98590
- B Papes Dabas procesu taka**  
↔ 9,6 km, → lokveida, GPS Lat: 56.15066, Lon: 21.03089

**Papes ezera taka**  
↔ 36 km, → lokveida, GPS Lat: 56.15068, Lon: 21.03084

**C Sventājas upes ieleja pieejama skatu platforma**  
↔ 2,3 km, → lokveida, GPS Lat: 56.15858, Lon: 21.22212


**D Jūrtakas 1. posms (Nīda-Pape)**  
↔ 12 km, → linijveida, GPS Lat: 56.06965, Lon: 21.06508

**Jūrtakas 2. posms (Pape-Bernāti)**  
↔ 25 km, → linijveida, GPS Lat: 56.16463, Lon: 21.02276



# Bernātu pludmales laipa

← RĪGA 224 km  
← LIEPĀJA 17 km



**BERNĀTU DABAS PARKS, BERNĀTI**

**GPS** Lat: 56.36604, Lon: 20.97684

**20 min**

↔ 0,6 km (bez sezonālās laipas)

Nav marķēta, taču var viegli orientēties pēc takas

→ Cilpveida (ratiņkrēslā un ar bērnu ratiņiem taka izbūvēta linijveidā, jo vienā no dēļu laipas posmiem ir kāpnēs)

Atsevišķos laipas posmos slīpums sasniedz 10% un 12%, tāpēc ir ieteicama asistenta palīdzība. Slīpums nobraukšanas vietā uz pludmales smilšu zonu (t.sk. sezonālo laipu) ir 16%.

Dēļu laipas sākumā ir diezgan stāvs paaugstinājums, kas var apgrūtināt uzbraukšanu uz laipas cilvēkiem ratiņkrēslā, ieteicama asistenta palīdzība

Dēļu laipa (viena posma platums ir 1,5 m, otra – 1,2 m (otrajā posmā ir kāpnēs)). Ir samaiņšanās laukums takas vidū un beigās. Sezonālais laipas pagarinājums – 1,2m plats, no kompozitmateriāla, bez samaiņšanās laukumiem. Takas sākumā asfalts.

ar a/m



**NĪCAS TŪRISMA INFORMĀCIJAS CENTRS**

Bārtas iela 6, Nīca  
T: +371 29458532  
E: turisms@nica.lv  
turisms.nica.lv




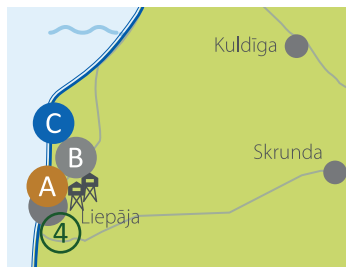
Jauna, 2019.gadā izbūvēta koka laipa, kas veidota divos posmos, ļaujot taku iziet lokveidā, no kuriem viens ir šaurāks un ietver kāpnēs, bet otrs – plataks un bez kāpnēm. Laipas galā ir skatu platforma, uz kuras izvietots ērts zvilnis, lai atgultos, atvilktu elpu no ikdienas steigas un izbaudītu mierpilno ainavu Bernātu dabas parka jūras krastā. Vasarā pludmales smilšu zonā ir pieejams sezonālais laipas pagarinājums, kas ļauj cilvēkiem ratiņkrēslā un vecākiem ar bērnu ratiņiem aizkļūt gandrīz līdz pašam jūras krastam.



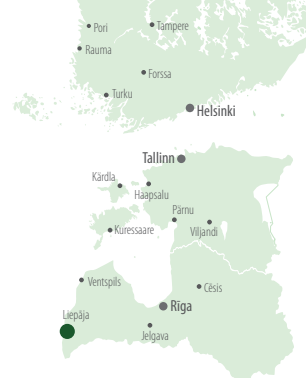
## LABIEKĀRTOJUMS



## Citas takas tuvumā



- 4** Liepājas Jūrmalas parks
- A** Ziemeļu mols  
↔ 1,8 km, →!G lokveida,  
GPS Lat: 56.55748, Lon: 20.99967
- B** Brīvības taka  
↔ 9 km, →!G lokveida,  
GPS Lat: 56.57865, Lon: 21.04126
- C** Jūrtakas 4. posms (Karosta-Ziemeļi)  
↔ 22 km, →!G linijveida,  
GPS Lat: 56.55748, Lon: 20.99967
- Jūrtakas 3. posms (Bernāti-Liepāja-Karosta)  
↔ 23 km, →!G linijveida,  
GPS Lat: 56.37766, Lon: 20.9756



# Liepājas Jūrmalas parks

4



**LIEPĀJA**  
Ieteicamais sākuma punkts:  
Liepu un Peldu ielas krustojums

**GPS** Sākuma punkts:  
Lat: 56.50614, Lon: 20.99737  
Glābšanas stacija:  
Lat: 56.50430, Lon: 20.99270  
Pludmales laipa:  
Lat: 56.50416, Lon: 20.99108



1 h

↔ iespējams veidot dažāda garuma maršrutus

≡ Norādes zīmes

→!G Lokveida

↗ Neliels slīpums atsevišķos posmos, bet ir pārvarams ar asistenta palīdzību

🌳 Grants šķembu segums, bruģis, laipas, asfalts

🚗 ar a/m  
🚌 ar autobusu



**LIEPĀJAS REĢIONA TŪRISMA INFORMĀCIJAS BIROJS**

Rožu laukums 5/6, Liepāja  
T: +371 29402111  
E: info@liepaja.travel  
liepaja.travel



Liepājas Jūrmalas parks ir viens no lielākajiem dendroloģiskajiem parkiem Latvijā ar vairāk kā 170 vietējām un svešzemju kokaugu sugām. Kopējais parka taciņu garums ir apmēram 3 km un tas piedāvā plašas atpūtas un pastaigu iespējas visai ģimenei. Parkā ir vairāki ievēribas cienīgi apskates objekti – koncertestrāde "Pūt, vējiņi!", Gulbišu diķis ar strūklakām, saliņu un tiltiņu, piemiņas vieta Liepājas rokgrupai "Livi" – muzikāls un izgaismots vides dizaina objekts "Spoku koks", kā arī Latvijā lielākās bungalvas, kas atgādina, ka Liepāja ir Latvijas mūzikas galvaspilsēta. Parkā atrodas arī Liepājā dzimušā slavenā basketbolista Kristapa Porziņģa dāvinātais NBA basketbola laukums. Parks atrodas jūras krastā ar plašu pludmali, kam piešķirts Zilā karoga pludmales statuss, kas apliecina tās kvalitāti. Tā ir arī pirmā pludmale Latvijā, kas pielāgota cilvēkiem ar redzes un kustību traucējumiem, līdz ar to cilvēkiem ar redzes un kustību traucējumiem ir iespējams piekļūt līdz pat ūdenim, kā arī izbaudīt peldi, izmantojot Glābšanas stacijā pieejamo aprīkojumu.

### LABIEKĀRTOJUMS




pieejama peldvieta pie glābšanas stacijas





← RĪGA 230 km

# Liepājas ezera laipa



## DABAS LIEGUMS "LIEPĀJAS EZERS", LIEPĀJA

Ieteicamais sākuma punkts:  
Lauku ielas austrumu gals

GPS Lat: 56.49449, Lon: 21.02443

15 min (vienā virzienā)

0,5 km (vienā virzienā)

Nav marķēta, taču var viegli orientēties pēc takas

Līnijveida

Dēļu laipa

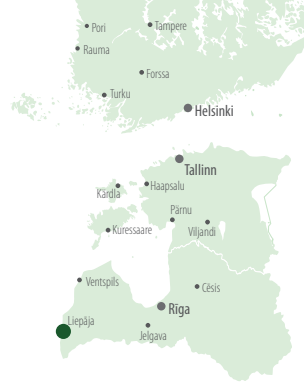
ar a/m  
ar autobusu

Aizliegti ūdensmotocikli

## LIEPĀJAS REĢIONA TŪRISMA INFORMĀCIJĀS BIROJS

Rožu laukums 5/6, Liepāja  
T: +371 29402111  
E: info@liepaja.travel  
liepaja.travel

### LABIEKĀRTOJUMS



# Liepājas ezera Zirgu salas taka

5



← RĪGA 230 km



## DABAS LIEGUMS "LIEPĀJAS EZERS", LIEPĀJA

Ieteicamais sākuma punkts:  
Zirgu salas stāvlaukums

GPS Lat: 56.51718, Lon: 21.03084

0,5 – 1h (vienā virzienā)

2 km (vienā virzienā)

Norādes zīmes ar pieejamības marķējumu

Cilpveida

Taka pieejama I – XII, 24/7.  
Dabas mājas darba laiks:  
liepaja.travel

Lai gan taka kopumā ir pieejama, var būt apgrūtināta dambja daļas izbraukšana seguma akmeņiņņu dēļ un atsevišķi dēļu laipas posmi, jo starp dēļiem ir palielas šķirbas un griezoties mazie ritentiņi var iesprūst

Dēļu laipa, grants ceļš

ar a/m  
ar autobusu

Aizliegti ūdensmotocikli

## LIEPĀJAS REĢIONA TŪRISMA INFORMĀCIJĀS BIROJS

Rožu laukums 5/6, Liepāja  
T: +371 29402111  
E: info@liepaja.travel  
liepaja.travel

Liepājas ezera Zirgu salas taka ir jauka pastaigu taka, kuras sākumā izveidots celiņu tīklojums ar platu un kvalitatīvu koka laipu gar ezera karstu un vairākām skatu platformām ezerā. Gar laipu izvietoti vairāki āra treniņi un atpūtas vietas ar piknika galdiem un ugunsкура vietām. Taka turpinās pa šauru dambi, uz kura izbūvēts skatu tornis, ļaujot izbaudīt ezera ainavu un vērot tajā mītošos putnus.



### LABIEKĀRTOJUMS



## Citas takas un apskates vietas tuvumā



Grobiņas pašvaldības publicitātes foto

6 Ālandes upes parka taka

A Kapsēdes dižakmens

GPS Lat: 56.58674, Lon: 21.10847

B Medzes pludmales laipa

↔ 0,15 km, → | C linijveida,  
GPS Lat: 56.62470, Lon: 21.03591



6

Grobiņas pašvaldības publicitātes foto



# Ālandes upes parka taka



← RĪGA 206 km  
LIEPĀJA 12 km



📍 GROBIŅA

Ieteicamais sākuma punkts:  
Grobiņas Livonijas ordeņa pilsdrupas

GPS Lat: 56.53513, Lon: 21.16260

🕒 1 h (vienā virzienā)

↔ 2,75 km (vienā virzienā)

— Nav marķēta, taču var viegli orientēties pēc takas

→ | C Linijveida

📏 Takas sākumā un atsevišķos posmos slīpums pārsniedz 8% un 15%, cilvēkiem ratiņkrēslos ieteicama asistenta palīdzība

🚧 Posmā pie pilskalna un otrā tiltiņa izbraukšanu var apgrūtināt palielie akmeņi un irdenais ceļiņa segums

🌳 Dēju laipa (1,3 m plata), ir vairāki samānīšanās laukumi; grants šķembu segums (1,3 m platumā). Takas sākumā asfalts, beigās - grants šķembu segums.

🚗 ar a/m  
🚌 ar autobusu



📍 GROBIŅAS DOME

Lielā iela 76, Grobiņa  
T: +371 22024940  
E: info@grobinasturisms.lv  
www.grobinasturisms.lv


Taka vijas gar Ālandes upes līkločiem cauri mūsdienai Grobiņai. Visa maršruta garumā informatīvajos stendos ir iespēja iepazīt Grobiņas vēstures stāstus. Ceļā iespējams redzēt Grobiņas pilskalnu, senpilsētu, senkapus. Grobiņa, ko ienācēji dēvējuši par Zēburgu (Jūrpils vai Ezerpils), ir pirmā apdzīvotā vieta Latvijā, kas fiksēta rakstu avotos. Tā bijusi apdzīvota jau akmens laikmetā, vēlāk - mūsu ēras 1. gadsimta sākumā - Grobiņa kļūst par rietumbaltu cilts kuršu centru. Līdz 9. gadsimtam Grobiņa ir bijusi plaša tā laika pasaulē labi zināma kuršu un vikingu pilsētveida apmetne. Parks un pastaigu taka ir piemērota, lai pārvietotos kājām, ar velosipēdu, kā arī tā būs ērta vecākiem ar bērnu ratiņiem un cilvēkiem ar kustību traucējumiem (atsevišķu takas posmu slīpuma dēļ cilvēkiem ratiņkrēslos ieteicama asistenta palīdzība). Ālandes upes parku iespējams izbaudīt arī ar laivu pa Ālandes upes ceļu.



### LABIEKĀRTOJUMS

📍 📍 📍 pieejama WC ierīkota Grobiņas Sporta centrā

🚶 🚲 🏊 🌊 nav pielāgoti | 🍴 🍷 vasaras sezonā



## Citas takas un apskates vietas tuvumā


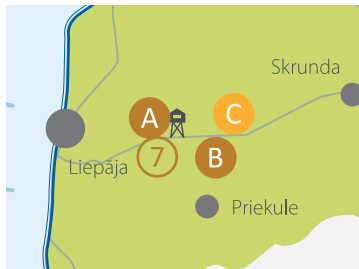



Foto: Sigrīte Rozenšteina

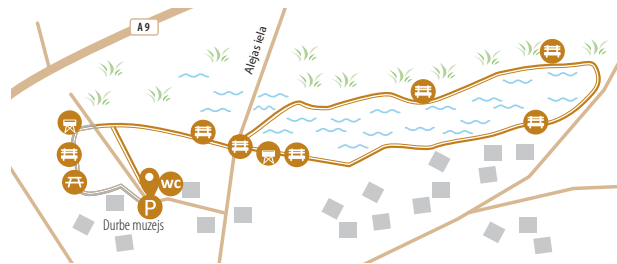


- 7** Durbes pilskalna taka
- A** Durbes ezera skatu tornis & atpūtas vieta  
GPS Lat: 56.59782, Lon: 21.34384
- B** Rīgas zoo filiāle "Čiruļi"  
↔ 1,5 km, → |G linijveida,  
GPS Lat: 56.57116, Lon: 21.60991
- C** Mežtakas 90. posms (Kalvene - Aizpute)  
↔ 17 km, → |G linijveida,  
GPS Lat: 56.60398, Lon: 21.73027



# Durbes pilskalna taka

← RĪGA 182 km  
LIEPĀJA 20 km



**DURBE**  
Ieteicamais sākuma punkts:  
Autostāvvietā pie Durbes muzeja

**GPS** Lat: 56.58979, Lon: 21.36563

**⌚** 0,5 min

**↔** 1,8 km

**—** Nav marķēta, taču var viegli orientēties pēc takas

**→ |G** Lokveida

**↗** Neliels slīpums atsevišķos posmos, bet ir pārvarams ar asistenta palīdzību

**⚠** Atsevišķos posmos grants šķembu segums laikapstākļu ietekmē var būt irdens

**🌿** Dēļu laipa, grants šķembu segums, bruģis (vidēji 1,2 m plats)

**🚗** ar a/m  
**🚌** ar autobusu




**i** **DURBES MUZEJS**  
Raiņa iela 17, Durbe  
T: +371 28677141  
E: muzejs@durbe.lv  
[www.visitdurbe.lv](http://www.visitdurbe.lv)

Taka ved gar **Durbes pilskalnu un Durbes diķi**. 13. gs. šeit notika kauja starp vācu Livonijas ordeņa apvienoto karaspēku un žemaišiem, kuru pusē pārgāja arī ordeņa karaspēka iesauktie kurši. Par senienās vienu no lielākajām kaujām atgādina Durbes pilskalnā uzstādītais piemiņas akmens Žemaišu uzvarai pār krustnešiem, kas atvests no Žemaitijas un uzstādīts Durbes kaujas 750.gadadienā. **Durbes pilskalnā** apskatāmas arī 14.gadsimtā celtās vācu ordeņpils drupas. Pils pagalmis bijis apjots ar augstu mūri, kura daļa dienvidu pusē vēl stāv. Pils kalpojusi svarīgā ceļa aizsardzībai, kas vedis no Prūsijas uz Livoniju, un tā tika izpostīta jau pirms 300 gadiem. Pilskalna virsotnē izbūvēta skatu platforma, kas ļauj vērot lielisko Durbes apkārtnes ainavu.







### LABIEKĀRTOJUMS

- P** pieejama atpūtas vieta un tualete ierīkota pie Durbes ezera torņa
- WC**
- RENT** vasarās sezonā



## Citas takas tuvumā



B



### 8 Takas Dvēseles veldzes dārzā

#### A Ziemupes dabas takas

↔ dažādas distances, → lokveida,  
GPS Lat: 56.74865, Lon: 21.07804


#### B Jūrtakas 5. posms (Ziemeļu-Pāvilosta)

↔ 21 km, → linijveida,  
GPS Lat: 56.74507, Lon: 21.06157



# Takas Dvēseles Veldzes Dārzā

← RĪGA 225 km  
← LIEPĀJA 30 km



LAIVENIEKI, ZIEMUPE

GPS Lat: 56.727804, Lon: 21.093084

1-2 h

↔ 3 takas: Baso pēdu taka (530 m),  
Sajūtu parks (diametrs 60 m),  
Labirints (800 m²)

OPEN leticams pavasarī – rudenī centra  
darba laikā

Norādes zīmes un vadlīnija  
neredzīgajiem

Lokveida

lestaigāta taka, bruģis, grants šķembu  
segums, meža ceļš

ar a/m  
ar autobusu

! ierīkotas spēļu un  
treniņzonestas

PĀVILOSTAS TŪRISMA  
INFORMĀCIJAS CENTRS

Dzintaru iela 2, Pāvilosta  
T: +371 29121894  
E: tic@pavilosta.lv  
www.visitpavilosta.lv

### LABIEKĀRTOJUMS

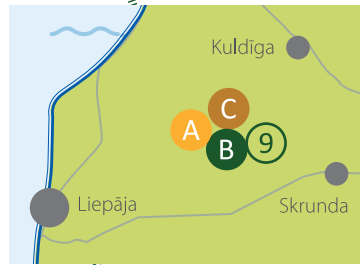



8

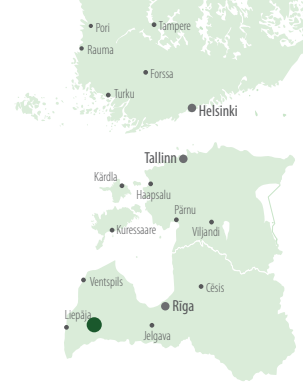



\* Baso pēdu taka nav pieejama  
apmeklētājiem ratiņkrēslā

## Citas takas tuvumā



- 9 Kazdangas parks
- A Mežtakas 91. posms (Aizpute - Snēpele)  
↔ 34 km, → |G| lokveida,  
GPS Lat: 56.71924, Lon: 21.60322
- B Kazdangas Pīlādžu aleja  
↔ 0,7 km, → |G| lokveida,  
GPS Lat: 56.7327, Lon: 21.73694
- C Kazdangas pils taka (dzeltenais loks)  
↔ 2,2 km, → |G| lokveida,  
GPS Lat: 56.73229, Lon: 21.73375




# Kazdangas parks



taka līdz ezera laipai un ezera laipa

atsevišķi posmi

RĪGA 160 km  
LIEPĀJA 50 km



**KAZDANGA**  
leteicamais sākuma punkts:  
Autostāvvietā pie Kazdangas parka  
labirinta Kaplejš (sporta un atpūtas  
laukums)

**GPS** Lat: 56.72479, Lon: 21.73533

Taka līdz ezera laipai un ezera laipa –  
15 min (vienā virzienā).  
Pārejā parka daļā var veidot dažāda  
garuma distances. Kopējais laiks ~ 3 h.

Taka līdz ezera laipai un ezera laipa –  
0,6 km (vienā virzienā).  
Pārejā parka daļā var veidot dažāda  
garuma distances. Kopējais garums  
~ 9 km.

Norādes zīmes un uz apskates objektiem un kokiem krāsotas līnijas

Taka līdz ezera laipai un ezera laipa –  
linijveida. Ejoj arī pārejo parka daļu,  
maršrutu var iziet lokveida.

Taka līdz ezera laipai un ezera laipa –  
nav. Pārejā parka daļā slīpums takas  
reljefa dēļ vietām pārsniedz 15%.

Grants šķembu segums, laipa, iestaigāta  
taka (vidēji 1,5 m platumā)

ar a/m  
ar autobusu



**KAZDANGAS TŪRISMA  
INFORMĀCIJAS PUNKTS**

Jaunatnes gatve 1, Kazdanga  
T: +371 29103813  
E: turisms@kazdanga.lv  
www.visitazpute.lv

Kazdangas parks ir lielākais Latvijā (~196 ha), līdz ar to šeit var gan nūjot, gan skriet, gan braukt ar velosipēdu, gan slēpot, gan vienkārši pastaigāties, lēnām izbaudot dabu un vēsturisko parku. Parkam ir 2 daļas (Valātas parka daļa un Šēfera birzs), kuras savieno pār Kazdangas Dzirnezaru izbūvētā ezera laipa. Parkā ir daudz iestaigātu taku, tāpēc, lai būtu vieglāk orientēties, sekojiet norādēm un marķējumam uz kokiem ar dzeltenām, zaļām un sarkanām svītrām. Pa ceļam pieejamas arī vairākas atpūtas vietas.

### LABIEKĀRTOJUMS



t.sk. atpūtas vietas ar soliņiem un galdiņiem, pieejams



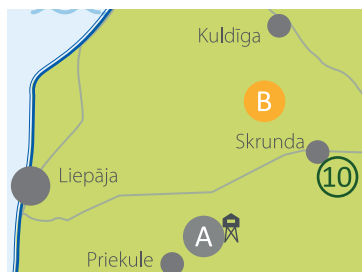

nav pielāgots

katamarānu noma vasaras sezonā  
(Kazdangas pils muzejs, +371 28616717)

Saieta namā un Kultūras centrā.  
Saieta namā ir pielāgots numuriņš  
apmeklētājiem ar invaliditāti.



## Citas takas tuvumā



### 10 Skrunčas pastaigu taka

#### A Embūtes dabas taka

←→ 3 km, → | G lokveida,  
GPS Lat: 56.50560, Lon: 21.81922

#### B Mežtakas 92. posms


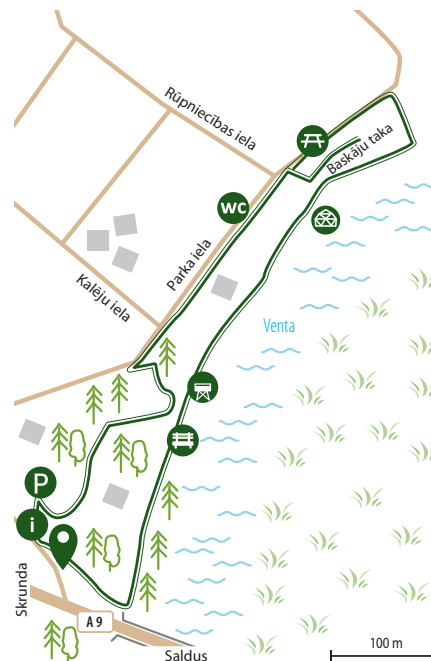
(Snēpele - Kuldīga)  
←→ 21 km, → | G līnijveida,  
GPS Lat: 56.84025, Lon: 21.94515



# Skrunčas pastaigu taka



← RĪGA 140 km  
LIEPĀJA 64 km



**SKRUNDA**  
Ieteicamais sākuma punkts:  
Saldus iela 23 (stāvlaukums pie  
Skrunčas estrādes)

**GPS** Lat: 56.67338, Lon: 22.02398

0,5 - 1 h

1,6 km

Norādes zīmes

Lokveida

Grants šķembu segums

ar a/m

ar autobusu

!

**SKRUNČAS TŪRISMA UN  
UZŅĒMĒJDARBĪBAS ATBALSTA  
CENTRS**

Ventas iela 14, Skrunča  
T: +371 26121374  
E: tuac@skrunča.lv  
[www.skrunča.lv](http://www.skrunča.lv)

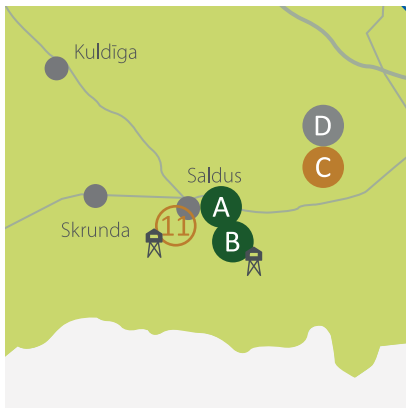



### LABIEKĀRTOJUMS



nav pielāgots

## Citas takas tuvumā



\* Takas pirmās posms (lapeņu zāleja) ir pieejams apmeklētājiem ratiņkrēslā

### 11 Cieceres dabas taka Saldū

- A** Brocēnu mežaparks  
↔ 3 km, → !G lokveida,  
GPS Lat: 56.66974, Lon: 22.56860
- B** Pastaigu taka gar Cieceres ezeru  
↔ 1 km, → !G līnijveida,  
GPS Lat: 56.68010, Lon: 22.56659
- C** Kartavkalna dabas taka  
↔ 3 km, → !G lokveida,  
GPS Lat: 56.71504, Lon: 23.01970
- D** Viesatās upesloku taka  
↔ 8,2 km, → !G lokveida,  
GPS Lat: 56.82316, Lon: 22.97218



# Lieceres Saldū dabas taka

11



← RĪGA 110 km  
LIEPĀJA 95 km

\* takas daļā, kas ved gar Tirdz. laukuma pusi, viena posma segumā ir iestrādāta vadlīnija neredzīgajiem

**SALDUS**  
Ieteicamais sākuma punkts: Autostāvvietā pie Saldus tirdz. laukuma (takas vidus, Kuldīgas ielā 4) vai takas beigu posmos – Saules ielā vai pie Saldus ezera

**GPS** Lat: 56.66765, Lon: 22.49233

1 h (vienā virzienā)

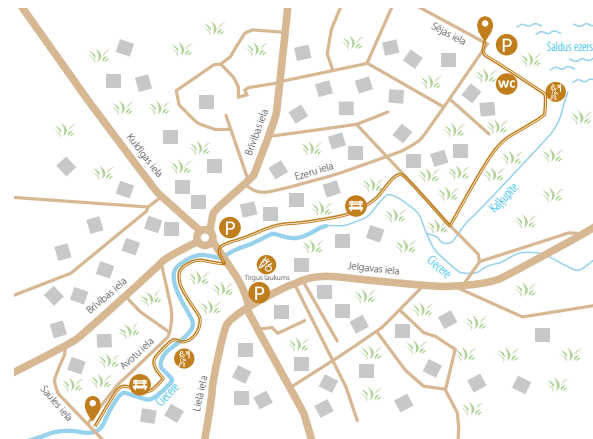
2,6 km (vienā virzienā)

Neliels slīpums atsevišķos posmos, bet ir pārvarams ar asistenta palīdzību

Nav marķēta, taču var viegli orientēties pēc takas

Līnijveida

Cilvēkiem ratiņkrēslā ar asistenta palīdzību un vecākiem ar bērnu ratiņiem kopumā ir izbraucama visa taka, tikai jāņem vērā, ka ceļņa noslēgumā pie Zvejnieku ielas ir dažī pakāpieni. Atsevišķās vietās dēļu laipa var būt bojāta (nelīdzeni, izlodzījušies vai ielūzuši atsevišķi dēļi) un dažās vietās pirms dēļu laipas sākuma/beigās ir neliels pakāpiens.



Jauka, patīkama pastaigu taka pašā Sadus centrā, kas vijas gar Cieceres upi un ļauj izbaudīt upes rāmo plūdumu, skaisti iekopto pilsētas apkārtni ar daudziem ziediem, kokiem un jaukām atpūtas vietām, vērot pie upes mītošos putnus.  
Takas noslēgumā, turpinot maršrutu pa Zvejnieku ielu, ielas galā ir izbūvēts ceļņa pagarinājums, kas aizved līdz pat Saldus ezeram. Ezera apkārtnē ir labiekārtota, tajā izbūvētas plašas pastaigu laipas, rotaļu laukums un atpūtas laukums.



### LABIEKĀRTOJUMS

- !G A
- P wc pie Tirdz. laukuma un pie Saldus ezera (pieejama)
- !G pie Saldus ezera
- !G pie Tirdz. laukuma
- !G pie Saldus ezera, nav pielāgots
- !G āra treniņi & bērnu rotaļu laukumi



!G Grants šķembu segums, bruģis, laipa (vidēji 1,8 m plata)

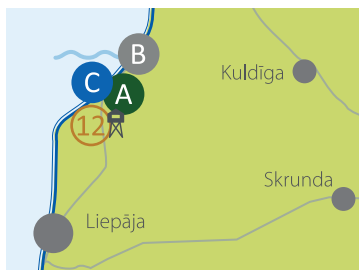

!G ar a/m ar autobusu

!G !G

### SALDUS TŪRISMA INFORMĀCIJAS CENTRS

Striķu iela 3, Saldus  
T: +371 63807443  
E: tic@saldus.lv  
turisms.saldus.lv

## Citas takas tuvumā

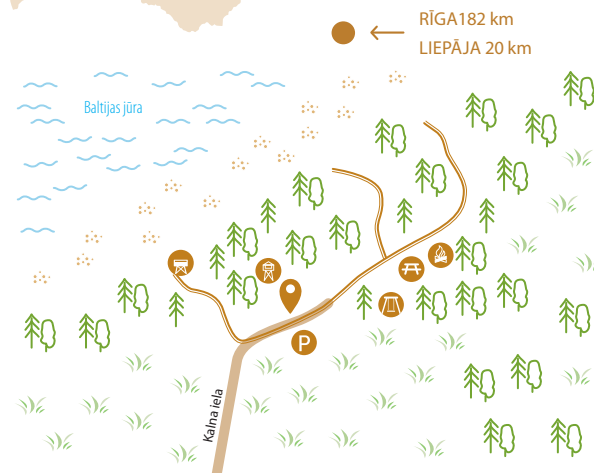


- 12** Pāvilostas pludmales laipa
- A** Pāvilostas mola promenāde  
 ↔ 0,6 km, → |G| līnijveida,  
 GPS Lat: 56.88933, Lon: 21.17281
- B** Rīvas loki  
 ↔ 3; 6; 8 km, → |G| līnijveida,  
 GPS Lat: 56.97027, Lon: 21.34781
- C** Jūrtakas 6. posms (Pāvilosta-Jūrkalne)  
 ↔ 20 km, → |G| līnijveida,  
 GPS Lat: 56.88814, Lon: 21.17891



# Pāvilostas pludmales laipa

12



Pāvilostas pludmales laipa vijās gar platako pelēko kāpu Latvijā un ļauj izbaudīt mierpilnu un nesteidzīgu pastaigu pa koka laipām pludmales centrālajā atpūtas zonā. Taka ļauj iepazīt unikālo piekrastes ainavu un pelēkajai kāpai raksturīgos augus. Pludmales smilšu zona nav pieejama apmeklētājiem ratiņkrēslā, līdz ar to līdz pašam krastam nebūs iespējams tikt.



## LABIEKĀRTOJUMS



**DABAS LIEGUMS "PĀVILOSTAS PELĒKĀ KĀPA", PĀVILOSTA**  
 Ieteicamais sākuma punkts:  
 Kalna iela 43

**GPS** Lat: 56.89303, Lon: 21.18531

**⌚** 0,5 h (turp un atpakaļ)

**↔** 0,5 km (turp un atpakaļ)

**—** Nav marķēta, taču var viegli orientēties pēc takas

**→ |G|** Līnijveida

**↗** Atsevišķos takas posmos slīpums pārsniedz 8%, tāpēc ieteicama asistenta palīdzība

**⚠** Atsevišķos laipas posmos ir kāpumi/kritumi, kas var apgrūtināt izbraukšanu apmeklētājiem ratiņkrēslā, ieteicama asistenta palīdzība

**🌳** Dēļu laipa (1,2 m plata). Speciāli samainīšanās laukumi nav ierīkoti, taču ir iespējams samainīties atpūtas laukumiņos un laipas krustojuma vietā pie norādes uz Lietuviešu kareivju kapiem. Takas sākumā - grants šķembu segums.

**🚗** ar a/m





## PĀVILOSTAS TŪRISMA INFORMĀCIJAS CENTRS

Dzintaru iela 2, Pāvilosta  
 T: +371 29121894  
 E: tic@pavilosta.lv  
 www.visitpavilosta.lv



## Citas takas tuvumā



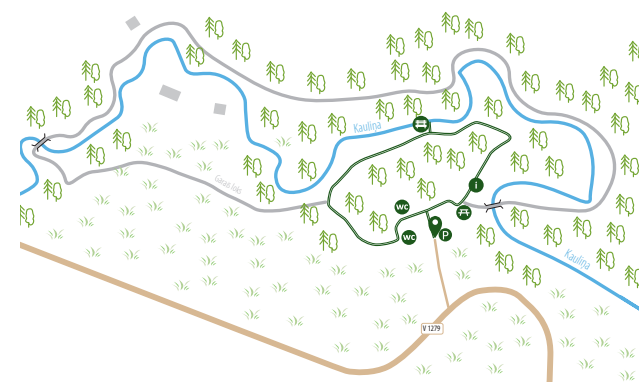
### 13 Žibgravas dabas taka

- A Cīravas mežaparks
- ↔ dažādas distances,
- |G lokveida,
- GPS Lat: 56.73578, Lon: 21.38335



# Žibgravas dabas taka

← RĪGA 185 km  
LIEPĀJA 70 km



**ALSUNGA**  
Ieteicamais sākuma punkts:  
Autostāvvietā pie "Mazātak" loka  
atpūtas vietas "Dančplacs"

**GPS** Lat: 56.98412, Lon: 21.58400

**⌚** "Mazātak" – 20 min  
Visa taka – 1 h

**↔** "Mazātak" – 0,5 km  
Visa taka – 1,5 km

**—** Norādes zīmes un stabiņi ar  
pieejamības marķējumu

**→ |G** Lokveida

**🚻** "Mazātak" ir neliels slīpums vienā takas daļā aiz tualetes, taču pārvarams. Garajā takas lokā pārsniedz 8%, tāpēc apmeklētājiem ratiņkrēslos un vecākiem ar bērnu ratiņiem šī takas daļa nav ieteicama.

**🚧** Slapjā laikā atsevišķi garās takas posmi var būt mitri un aplūduši, ieteicams paņemt atbilstošus apavus.

**🌳** Iestaigāta taka. Grants šķembu segums "Mazātak" lokā (1,5 m plata).

**🚗** ar a/m



**i** ALSUNGAS TŪRISMA  
INFORMĀCIJAS UN VĒSTURISKĀ  
MANTOJUMA CENTRS  
Skolas iela 11a, Alsungaa  
T: +371 26425015  
E: muzejs@alsungaa.lv  
www.alsungaa.lv

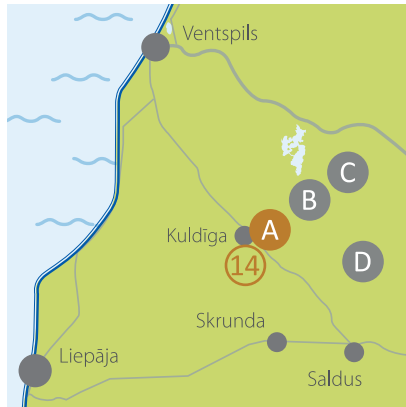

Žibgravas dabas takas nosaukums jau pats par sevi liecina par dabas takas galveno vērtību – gravu, kuras augstums vietām sasniedz 15 m. Taka vijas caur paugurainu meža reljefu gar Kauliņupītes gleznaino, likumoto krastu divos lokos – garajā un īsajā. Garajā takas lokā ir izvietoti informācijas stendi ar informāciju par dabas takā sastopamajiem augiem un dzīvniekiem, teikām un miklām saistībā ar suitu dialektu, uz kuriem atbildes sniegtas katrā nākošajā stendā. Savukārt īsajam lokam dots nosaukums "Mazātak" un tas būs izbraucams arī apmeklētājiem ratiņkrēslos.



### LABIEKĀRTOJUMS



## Citas takas un apskates vietas tuvumā




- 14** Ventas upes kreisā krasta taka
- A** Mārtiņsalas dabas taka  
↔ 0,5 km, → | G lokveida,  
GPS Lat: 56.97058, Lon: 21.97934
- B** Īvandes ūdenskritums  
GPS Lat: 57.06800, Lon: 22.29518
- C** Taka uz Māras kambaru alām  
↔ 0,85 km, → | G linijveida,  
GPS Lat: 57.08240, Lon: 22.37690
- D** Kalnansu purva taka  
↔ 1 km, → | G lokveida,  
GPS Lat: 56.90632, Lon: 22.39933

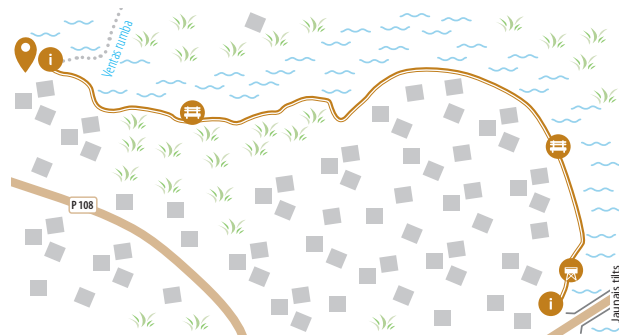


# Ventas upes kreisā krasta taka

14



← RĪGA 160 km  
LIEPĀJA 82 km



Taka vijas gar Ventas upes krastu līdz pat Kuldīgas jaunajam tiltam, ļaujot baudīt dabas skatus, vērot putnus, Ventas upes plūdumu un, protams, Ventas rumbu, kas ir nozīmīgākais ģeoloģiskais objekts dabas liegumā un platais ūdenskritums Eiropā – 249 m. Taka ļaus izbaudīt nesteidzīgu pastaigu pat krēslā, jo tā ir arī izgaismota posmā no Pils ielas līdz Vienības ielai.



### LIEBIKĀRTOJUMS

- i** Mārtiņsalas autostāvvietā pie Ventas rumbas vai Stendes ielā
- P** pieejama tualete Pilsētas dārzā un Krasta ielā
- WC** Stendes ielā 2a un Pils ielā
- 🍴** nav pielāgots



**DABAS LIEGUMS "VENTAS IELEJA", KULDĪGA**  
Ieteicamais sākuma punkts: Pils iela 8

**GPS** Lat: 56.96741, Lon: 21.97676

**🕒** 40 min (vienā virzienā)

**↔** 2,4 km (vienā virzienā)

**📏** Neliels slīpums atsevišķos posmos, kas atbilstoši atzīmēts ar brīdinājuma zīmēm

**📍** Nav marķēta, taču var viegli orientēties pēc takas. Takas sākumā un beigās info stendi.

**→ | G** Linijveida

**🌿** Grants šķembu segums, dēļu laipa, vidēji 2m plata

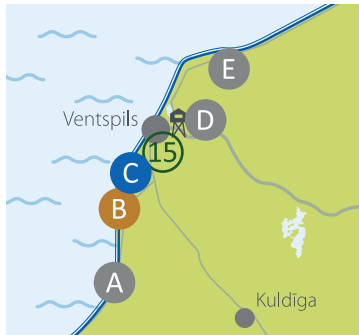


**🚗** ar a/m  
**🚌** ar autobusu



**i** P/I "KULDĪGAS AKTĪVĀS ATPŪTAS CENTRS"  
Baznīcas iela 5, Kuldīga  
T: +371 29334403  
E: [tourinfo@kuldiga.lv](mailto:tourinfo@kuldiga.lv)  
[www.visitkuldiga.com](http://www.visitkuldiga.com)



### Citas takas un apskates vietas tuvumā



- 15** Ventspils Jūrmalas parks
- A** Jūrkalnes stāvkrasts  
GPS Lat: 57.00483, Lon: 21.37631
- B** Užavas grīvas pludmales laipa  
↔ 0,5 km, → iG līnijveida,  
GPS Lat: 57.24728, Lon: 21.41551
- C** Jūrtakas 9. posms (Užava-Ventspils)  
↔ 20 km, → iG līnijveida,  
GPS Lat: 57.24728, Lon: 21.41551
- D** Grīžu Velna beņķis  
GPS Lat: 57.38944, Lon: 21.77197
- E** Ventspils Starptautiskais radioastronomijas centrs  
GPS Lat: 57.55341, Lon: 21.85504



# Ventspils Jūrmalas parks



← RĪGA 161 km  
LIEPĀJA 114 km

Ventspilī, netālu no jūras, atrodas plašs un labiekārtots Jūrmalas parks, kas piedāvā atpūtas un pastaigu iespējas svaigā gaisā visai ģimenei. Cauri parkam vijas daudz un dažādas taciņas, kā arī ierīkota īpaša Enkuru taka, kas ir 730 m gara un tajā ir apskatāma Baltijas valstīs lielākā enkuru kolekcija. Lielākais enkurs ir 23 tonnas smags un 6 m augsts. Cauri Jūrmalas parkam kursē arī Piejūras brīvdabas muzeja Mazbānītis.

Apmeklētājiem ratiņkrēslā un vecākiem ar bērnu ratiņiem, lai nokļūtu pludmalē pie pašas jūras, vispiemērotākā būs 6. ieeja, kas atrodas parka teritorijā. Noteikti apskatiet arī netālu esošo promenādi pie Dienvidu mola, kas piedāvā lielisku pastaigu gar Ventas krastu, uz kura izvietotas 14 bojas un stoderes. Pie katras bojas novietota informācijas plāksnīte, kas paskaidro, kādam nolūkam konkrētais boju tips domāts.



### LABIEKĀRTOJUMS



**PARKA UN LOČU IELAS KRUSTOJUMS, VENTSPILS**

**GPS** Lat: 57.38586, Lon: 21.53668

**⌚** 1-2 h

**↔** Kopējais parka taciņu garums – 3,5km

**—** Marķēta ar norādēm

**→ iG** Lokveida

**🌳** Grants šķembu segums. Sākumā – asfalts.

**🚗** ar a/m  
**🚌** ar autobusu

**!** **🚫** izņemt suņus-pavadņopus


### VENTSPILS TŪRISMA INFORMĀCIJAS CENTRS

Dārzu iela 6 (Ventspils Prāmju pasažieru terminālis, 1.stāvs)  
T: +371 29232226  
E: tourism@ventsipils.lv  
www.visitventsipils.com

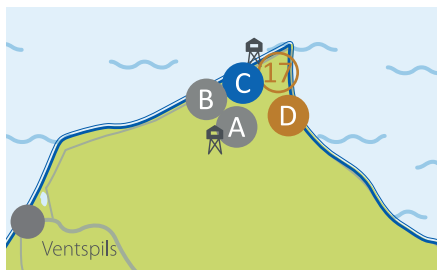



Foto: L.Čelmaņaīca

Foto: Oskars Jūra

Foto: Gatis Vilbrants

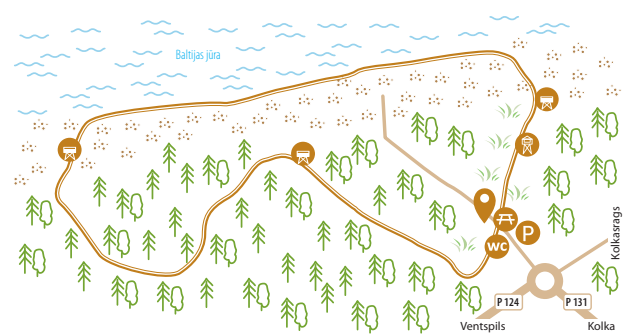






# Kolkas priežu taka

RĪGA 160 km  
VENTSPILS 75 km



**SLĪTERES NACIONĀLAIS PARKS, KOLKA**  
Ieteicamais sākuma punkts: Autostāvvietā aiz Šosejas Tukums-Kolka (P 131) apļa (ir brūnā zīme ar norādi uz taku), ap 500 m no Kolkasraga

**GPS** Lat: 57.75630, Lon: 22.59131  
40 min  
1,8 km

Nav marķēta, taču var viegli orientēties pēc takas. Ir norāde takas sākumā.

Lokveida (ja daļu takas mēro arī pa liedagu). Apmeklētājiem ratīnkrēslos un vecākiem ar bērnu ratīņiem taka ir izejama līnijveidā.

Atsevišķos takas posmos slīpums pārsniedz 8% un 15%, ieteicama asistenta palīdzība

Grants skembu segums (vidēji 1,2m plats), dēļu laipa, liedags. Takas sākumā pie stāvlaukuma - asfalts.

ar a/m



**DUNDAGAS TŪRISMA INFORMĀCIJAS CENTRS**  
"Dundagas pils", Pils iela 14  
T: +371 29444395  
E: tic@dundaga.lv, visit.dundaga.lv  
**SLĪTERES NACIONĀLAIS PARKS: "SLĪTERES MEŽNIECĪBA"**

Dundagas pagasts  
T: +371 63286000  
E: kurzeme@daba.gov.lv, www.slitere.lv

**17 Kolkas priežu taka**  
**A** Šlīteres dabas taka  
↔ 2,2 km, → |G| lokveida,  
GPS Lat: 57.62650, Lon: 22.29191

**B** Pēterezera dabas taka  
↔ 3,5 km, → |G| lokveida,  
GPS Lat: 57.65414, Lon: 22.27086

**C** Jūrtakas 14. posms (Sikrags-Saunags)  
↔ 16 km, → |G| līnijveida,  
GPS Lat: 57.66266, Lon: 22.22616

Jūrtakas 15. posms (Saunags-Kolka)  
↔ 13 km, → |G| līnijveida,  
GPS Lat: 57.71869, Lon: 22.43300

Jūrtakas 16. posms (Kolka-Ģipka)  
↔ 24 km, → |G| līnijveida,  
GPS Lat: 57.75637, Lon: 22.59950

**D** Ēvažu dabas taka  
↔ 0,6 km, → |G| līnijveida,  
GPS Lat: 57.67759, Lon: 22.56800




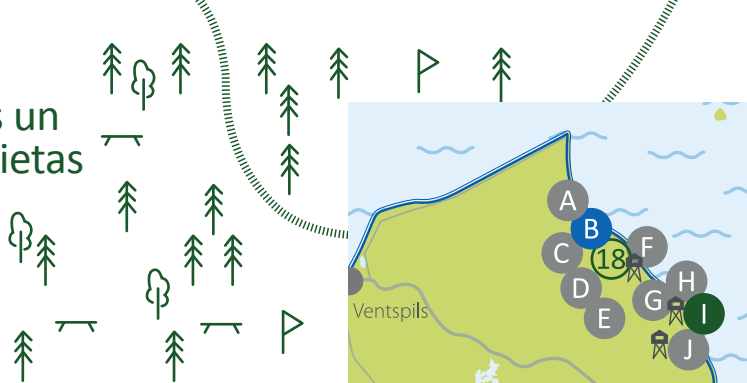
Kolkas priežu taka sniedz iespēju baudīt viegļu, patikamu pastaigu caur krāšņu priežu mežu, pelēkajām un baltajām kāpām un, protams, liedagu. Takai raksturīgas simtgadīgas, žuburainas zemzaru priedes, kas ieputinātas smiltīs līdz pat 2-3 m. Par koku ievērojamo vecumu liecina to izmēri, kā arī ķērpji un sūnas uz zariem. Šeit redzamas arī vecākās – mežainās kāpas. Mežā un kāpās sastopami gan tipiskie augi, tādi kā mellenes, virši, vistenes, mārsils, laimiņš, gan arī aizsargājami augi, kā arī dažādi kukaiņi, kas mājokļos veido kokos. Pa ceļam pieejamas divas skatu platformas un 15 m augsts skatu tornis jūras ainavas un putnu vērošanai. Pludmales smilšu zona nav pieejama apmeklētājiem ratīnkrēslos, līdz ar to līdz pašam krastam nebūs iespējams tikt.



**LABIEKĀRTOJUMS**



## Citas takas un apskates vietas tuvumā



### 18 Pastaigu laipas Rojas pludmalē

#### A Pūrciema Baltās kāpas taka

↔ 0,9 km, → | G cilpveida,  
GPS Lat: 57.57676, Lon: 22.62746

#### B Jūrtakas 17. posms (Ģipka-Kaltene)

↔ 20 km, → | G līnijveida,  
GPS Lat: 57.56444, Lon: 22.66720

#### Jūrtakas 18. posms (Kaltene-Mērsrags)

↔ 24 km, → | G līnijveida,  
GPS Lat: 57.45344, Lon: 22.89200

#### C Brīvdabas taka gar Rojas upi

↔ 2; 7; 15 km, → | G lokveida,  
GPS Lat: 57.50824, Lon: 22.78451

#### D Lūrmaņu klintīs

GPS Lat: 57.43301, Lon: 22.71900

#### E Bīlavu velna laiva

GPS Lat: 57.42380, Lon: 22.69590

#### F Rojas dienvidu mols

↔ 0,2 km, → | G līnijveida,  
GPS Lat: 57.50523, Lon: 22.81292

#### G Kaltenes kalvas

↔ 1,7 km, → | G lokveida,  
GPS Lat: 57.45806, Lon: 22.85598

#### H Kaltenes putnu taka

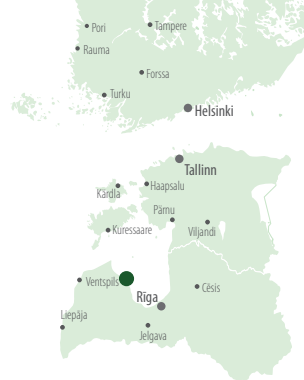
↔ 1,1 km, → | G līnijveida,  
GPS Lat: 57.44570, Lon: 22.90463

#### I Mērsraga pludmales laipa

↔ 0,4 km, → | G līnijveida,  
GPS Lat: 57.36540, Lon: 23.12200

#### J Orhideju taka

↔ 5 km, → | G lokveida,  
GPS Lat: 57.25805, Lon: 23.13639




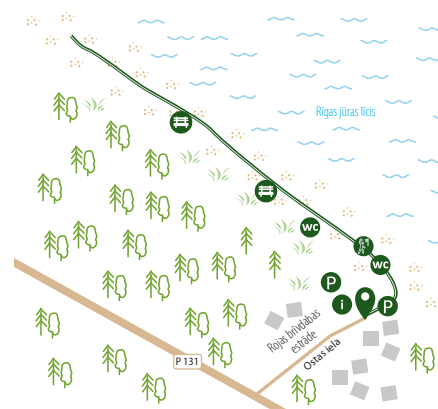
## Pastaigu laipas Rojas pludmalē

RĪGA 131 km  
VENTSPILS 110 km

18



gar jūras krastu



#### ROJA

leteicamais sākuma punkts:  
Autostāvieta pie Ostas ielas, Roja

GPS Lat: 57.50946, Lon: 22.80121

0,5 h (ejot tikai pa dēļu laipu)  
1 h pilnāi distancēi lokveidā (ejot pa laipu, liedagu un molu)

Laipa: 0,8 km (vienā virzienā)  
Ejot lokveidā, daļu takas mērojot pa dēļu laipu, daļu – pa liedagu un molu: 3 km

Nav marķēta, taču var viegli orientēties pēc takas

→ | G līnijveida

Atsevišķās nobraukšanas vietās uz pludmales smilšu zonu slīpums pārsniedz 8%, taču pludmales smilšu zona nav pielāgota apmeklētājiem ratiņkrēslos un vecākiem ar bērnu ratiņiem

Dēļu laipa (platums 1,9 m), liedags, mols. Takas sākumā asfalts.

ar a/m  
ar autobusu

! peldsezonas laikā (maijs-oktobris) un izņemot sunus-pavadoņus

#### ROJAS TŪRISMA INFORMĀCIJAS CENTRS

Selgas iela 14E, Roja  
T: +371 28630590  
E: tic@roja.lv, www.roja.lv


Rojas pludmale ir viena no labiekārtotākajām pludmalēm Latvijā un tās koka laipu sistēma – viena no retajām, kas pieejama ikvienam, t.sk. apmeklētājiem ratiņkrēslos, vecākiem ar bērnu ratiņiem, senioriem utt. Pludmalē ierīkoti volejbola un futbola laukumi, izveidoti rotaļu laukumi bērniem. Informatīvais stends veidots arī Braila rakstā un ir pieejama pludmales taktilā karte.

Pastaigu var veidot gan izejot visas laipas, gan pastaigājoties gar pludmali līdz pat Rojas ziemeļu molam ar bāku galā. Pastaigas laikā redzēsiet mežainās un ar piejūras augiem klātās pelēkās kāpas un tajās sastopamos augus un izbaudīsiet mierīgu pastaigu gar smilšaino liedagu. Aktīvākajiem ceļotājiem iespējams “izlocīt kājas” uz Ziemeļu mola akmeņiem un aiziet līdz pat bācai mola galā.

Jāņem gan vērā, ka pludmales smilšu zona nav pieejama apmeklētājiem ratiņkrēslos, līdz ar to līdz pašam jūras krastam nebūs iespējams tikt.



#### LABIEKĀRTOJUMS



vasaras sezonā pludmalē atļautās vietās jūrā iespējams izbraukt ar ūdens motocikliem un nodarboties ar kaitbordu, nav pielāgots

# Citas takas un apskates vietas tuvumā

## 19 Talsu promenāde

### A Atpūtas parks "Laumas"

↔ 5 km, → | G lokveida,  
GPS Lat: 57.37181, Lon: 22.52713

### B Tilgaļu dižakmens

GPS Lat: 57.35026, Lon: 22.72271

### C Virsaišu ūdenskrituma taka

↔ 1,4 km, → | G linijveida,  
GPS Lat: 57.09522, Lon: 22.54177

### D Drubazu botānikas taka


↔ 2 km, → | G cilpveida,  
GPS Lat: 57.03040, Lon: 22.59662

### E Imulas upes taka

↔ 4,5 km, → | G lokveida,  
GPS Lat: 57.01412, Lon: 22.62397

### F Zirgu taka

↔ 3 km, → | G linijveida,  
GPS Lat: 57.02451, Lon: 22.59271



### G Čūžu purva taka

↔ 4,4 km, → | G lokveida,  
GPS Lat: 57.02644, Lon: 22.78550

### H Buses pilskalns

↔ 2,7 km, → | G lokveida,  
GPS Lat: 56.98226, Lon: 22.60387

### I Jaunmoku pils taka

↔ 1,5 km, → | G lokveida,  
GPS Lat: 56.98239, Lon: 23.05337

### J Jāņupītes dabas taka

↔ 2 km, → | G lokveida,  
GPS Lat: 57.1131, Lon: 23.03858


Foto: Ģirts Pīlējs



# Talsu promenāde

19

← RĪGA 104 km



TALSI  
Ieteicamais sākuma punkts:  
Autostāvētvieta pie Talsu Tautas nama

GPS Lat: 57.24382, Lon: 22.59189

0,5 h

↔ 1,2 km

Nav marķēta, taču var viegli orientēties pēc takas

| G Lokveida

Dēju laipa (2,75 m plata), asfalts, bruģis, grants šķembu segums

ar a/m  
ar autobusu



TALSU TŪRISMA  
INFORMĀCIJAS CENTRS,

Lielā iela 19/21, Talsi  
T: +371 26469057  
E: tic@talsi.lv  
visittalsi.com


Talsu promenāde atrodas pašā Talsu sirdī – pie Talsu ezera un viena no pilsētas 9 pakalniem – Talsu pilskalna, kura pakājē savulaik atradusies kuršu senpilsēta. Promenāde vijas visapkārt ezeram un ļauj baudīt kā ezera un pilskalna fantastisko apkārtni, tā arī vienkārši jauku un ērtu pastaigu.

Aktīvākajiem apmeklētājiem iespējams arī uzkāpt pašā pilskalnā, no kura paveras viens no labākajiem skatiem uz Talsu ezera promenādes apkārtni un iznāk lieliskas pilsētas ainavas fotogrāfijas (pats pilskalns nav pieejams apmeklētājiem ratiņkrēsls).



## LABIEKĀRTOJUMS

i P WC pieejama | var piekļūt, bet nav speciāli pielāgots



## Citas takas tuvumā

### 20 Kupskalnu dabas taka

#### A Jūrtakas 21. posms (Ragaciems-Dubulti)

↔ 22 km, → |G| linijveida,  
GPS Lat: 57.03455, Lon: 23.48586



#### B Lāčupītes dendrārijs

↔ 4 km, → |G| lokveida,  
GPS Lat: 57.04427, Lon: 23.35616

#### C Valguma mākslas taka mežā

↔ 2 km, → |G| lokveida,  
GPS Lat: 56.98830, Lon: 23.31555

#### Valguma baskāju taka

↔ 3 km, → |G| lokveida,  
GPS Lat: 56.98830, Lon: 23.31555

#### Dabas gleznu taka

↔ 4 km, → |G| lokveida,  
GPS Lat: 56.98720, Lon: 23.31342

#### D Kaņiera piiskalna taka

↔ 1,4 km, → |G| lokveida,  
GPS Lat: 56.99197, Lon: 23.42601

#### E Sēra diķu taka

↔ 0,8 km, → |G| linijveida,  
GPS Lat: 56.96522, Lon: 23.46955

#### F Kaņiera niedrāja taka

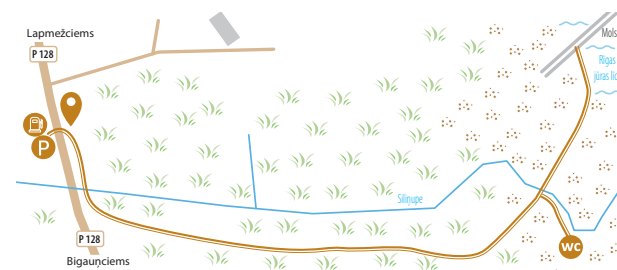
↔ 2,8 km, → |G| lokveida,  
GPS Lat: 56.99763, Lon: 23.47608



# Kupskalnu dabas taka

← RĪGA 30 km


20



Īsa, patīkama, viegla taka, kas ļauj ātri un komfortabli piekļūt jūrai Bigauņciemā. Taka ved pa koka laipu gar Siliņupes krastu un mežainām kāpām, kas aizved līdz plašai un ļoti skaistai smilšu pludmalei pie vecā Lapmežciema mola. Siliņupē bieži novērojami ūdensputni – meža pīles, lauči, zivju gārnis u.c.



### LABIEKĀRTOJUMS



ĶEMERU NACIONĀLAIS PARKS,  
ĻAPMEŽCIEMA PAGASTS  
Šosejas "Sloka-Talsi" malā, stāvvietā pie  
Siliņupes, takai pretējā šosejas pusē

GPS Lat: 56.99117, Lon: 23.52346

15 min (vienā virzienā)

0,5 km (vienā virzienā)

Nav marķēta, taču var viegli orientēties  
pēc takas

Linijveida

Dēju laipa (nav samainīšanās laukumu),  
smiltis pludmales daļā

ar a/m  
ar autobusu

! aizliegti  
ūdens motocikli  
peldzonas laikā (maijs-oktobris)  
pludmalē un izņemot surfs-  
pavadoņus



### I DABAS IZGLĪTĪBAS CENTRS "MEŽA MĀJA"

Tūristu iela 1, Ķemeri  
T: +371 29149365  
www.daba.gov.lv

### ENGURES TŪRISMA INFORMĀCIJAS PUNKTS


Jūras iela 114, Engure  
T: +371 63161701  
E: tic@enguresnovads.lv  
www.enguresnovads.lv





**21 Melnalkšņu dumbrāja laipa**


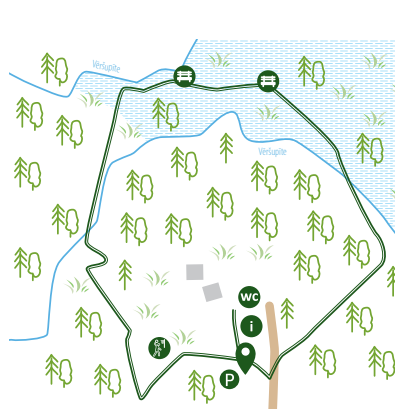
- A Lielā Ķemeru tīrela purva laipa**  
↔ 3,5 km, → | G lokveida,  
GPS Lat: 56.91661, Lon: 23.46481
- B Zaļās kāpas taka**  
↔ 13 km, → | G līnijveida,  
GPS Lat: 56.94476, Lon: 23.47423
- C Slokas ezera dabas taka**  
↔ 3,5 km, → | G lokveida,  
GPS Lat: 56.95743, Lon: 23.54639



# Melnalkšņu dumbrāja laipa



← RĪGA 31 km



**ĶEMERU NACIONĀLAIS PARKS**  
Ieteicamais sākuma punkts:  
Tūristu iela 1, Ķemeri

**GPS** Lat: 56.95192, Lon: 23.51322

**⌚** 0,5 h

**↔** 1 km

**—** Nav marķēta, taču var viegli orientēties pēc takas

**→ | G** Lokveida

**↗** Laipas sākumā 14,4% slīpums, 2 m

**🌿** Dēļu laipa 1,2 m plata, bet bez samainīšanās laukumiem, tāpēc jāievēro informācijas stendos norādītais kustības virziens. Laipas dēļi nav izvietoti perpendikulāri kustības virzienam un šķirbas starp dēļiem pārsniedz 1 cm, tāču uz dēļiem uzklāts metāla siets, līdz ar to laipa ir izbraucama ratīnkreslā. Takas sākumā un beigās – asfalts un grants šķembu segums.

**🚗** ar a/m  
ar vilcienu vai autobusu līdz Ķemeriem



**i** **DABAS IZGLĪTĪBAS CENTRS "MEŽA MĀJA" \***

**TUKUMA TŪRISMA INFORMĀCIJAS CENTRS**

Talsu iela 5, Tukums  
T: +371 28311557  
E: tic@tukums.lv, www.visittukums.lv

Taka iepazīstina ar pārmitru platlapju mežu – melnalkšņu dumbrāju gar Vēršupites krastu. Dumbrājs ir īpaši aizraujošs pavasarī un vasaras sākumā, kad dumbrājā saplaukst krāšņi pavasara ziedi, atplaukst purva pūrenes un apkārt manāmi un saklausāmi meža putni. Taču laipa sniedz jauku pastaigu arī rudenī, kad pamazām nodzeltē lakstaugi un uz kailo koku stumbriem izceļas sūnu un sēņu daudzveidība. Savukārt ziemā mitrās ieplakas un aizsalušu ūpi pārklāj sniegš un tajā iezīmējas dzīvnieku pēdu raksti.

Dumbrāju par piemērotu mājvietu atzīst gandrīz visi Latvijā sastopamie dzerņi, arī parka simbols – baltmugurdzenis.

Dumbrāja laipa ir savienota ar Meža taku, kas ļauj iepazīt sausu lapu koku mežu – gāršu. Tās garums ir apmēram 600 m un tā ved pa vēsturiskā Ķemeru kūrorta parka celiņiem līdz sēravota paviljonam "Ķirzaciņa" (~ 800 m) un Ķemeru centram (~ 1 km). Meža taka nav pieejama apmeklētājiem ratīnkreslā.



**LABIEKĀRTOJUMS**



\* Tūristu iela 1, Ķemeri, T: +371 29149365, www.daba.gov.lv

## Citas takas un apskates vietas tuvumā




Foto: Jelgavas reģionālā TIC publicitātes foto

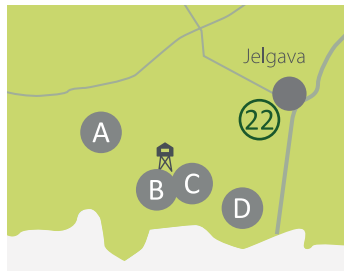





Foto: Inga Harriņa

Foto: Inga Harriņa

### 22 Koka laipas Svētes palienes pļavās

- A Pokaiņu mežs**  
↔ 15 km, → 📍 lokveida,  
GPS Lat: 56.57683, Lon: 23.07100
- B Tērvetes koka pils**  
GPS Lat: 56.48151, Lon: 23.37551
- C Tērvetes dabas parks**  
↔ dažādas distances,  
→ 📍 lokveida,  
GPS Lat: 56.48580, Lon: 23.36890
- D Vilces dabas parks**  
↔ 2 km, → 📍 lokveida,  
GPS Lat: 56.42100, Lon: 23.54300

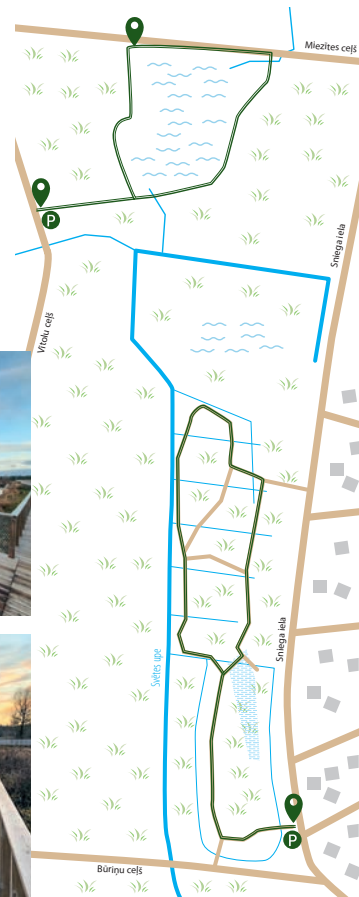


# Koka laipas Svētes palienes pļavās

← RĪGA 41 km



## LABIEKĀRTOJUMS



**JELGAVA**  
Ieteicamais sākuma punkts:  
Uzeja uz mazā laipu loka no Vītolu ceļa  
vai uzeja uz garās laipu takas Sniega ielā

**GPS**  
Uzeja uz mazās laipu takas no Vītolu ceļa: Lat: 56.63896 Lon: 23.68758  
Uzeja uz garās laipu takas Sniega ielā: Lat: 56.64462 Lon: 23.68320

**Mazā laipu taka:** 20 min  
Garā laipu taka: 0,5 h

Mazā laipu taka: 1 km (ejot lokveidā, t.sk. pa savienojošo grants ceļu)  
Garā laipu taka: 1,2 km

Nav marķēta, taču var viegli orientēties pēc takas

Mazā laipu taka: lokveida (ejot pa savienojošo grants ceļu)  
Garā laipu taka: cilpveida

Koka laipa (1,8 m plata), ir sa-mainīšanās vietas. Taku sākumā un abu taku savienojumā – grants ceļš.

ar a/m



**JELGAVAS REĢIONĀLAIS TŪRISMA CENTRS**  
Jelgavas Sv. Trīsvienības baznīcas tornis (1.stāvs), Akadēmijas iela 1, Jelgava  
T: +371 63005445  
E: tic@tornis.jelgava.lv  
www.visit.jelgava.lv

Laipas izbūvētas Svētes upes palienes pļavu iepazīšanai – nesteidzīgām pastaigām dabā pil-sētas nomalē un palienes pļavās mītošās floras un faunas vērošanai. Laipas izbūvētas 1,5 m augstumā, nodrošinot drošu un ērtu pastaigu arī palu laikā. Laipas vedotas divās zonās – mazā laipu taka un garā laipu taka un tās savienotas ar grantētu ceļu.



## Citas takas un apskates vietas tuvumā

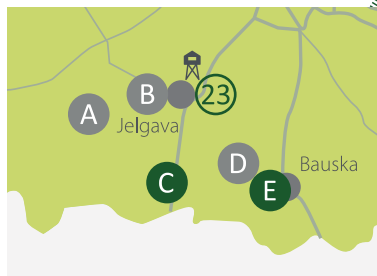


Foto: Jelgavas reģionālā TIC publicitātes foto




Foto: Jelgavas reģionālā TIC publicitātes foto



B



D

Foto: Zemgales plānošanas reģions

- 23** Jelgavas Pasta sala  
GPS Lat: 56.62143, Lon: 23.27107
- A** Dobeles pilsdrupas  
GPS Lat: 56.62143, Lon: 23.27107
- B** Pils salas taka  
↔ 3 km, → | G linijveida,  
GPS Lat: 56.66052, Lon: 23.72908
- C** Elejas muižas parks  
↔ 2 km, → | G lokveida,  
GPS Lat: 56.43240, Lon: 23.70373
- D** Mežotnes pilskalns dabas taka  
↔ 2 km, → | G lokveida,  
GPS Lat: 56.44029, Lon: 24.04551
- E** Bauskas pils  
GPS Lat: 56.40359, Lon: 24.17213



A



B

Foto: Jelgavas reģionālā TIC publicitātes foto



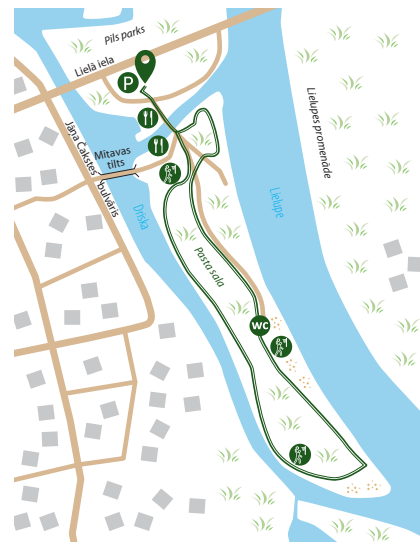
# Jelgavas Pasta sala

← RĪGA 40 km

23



salas sākumā ir vadlīnija



- JELGAVA**  
leteicamais sākuma punkts:  
Autostāvvietā pie Pasta salas
- GPS** Lat: 56.65345, Lon: 23.73267
- 1 h**
- 2,5 km**
- Nav marķēta, taču var viegli orientēties pēc takas
- Brūģis. Takas sākumā – asfalts, smilšu skulptūru parkā – smiltis (virsmas segums ir ciets), atpūtas zonās – grants šķembu segums.
- ar a/m  
ar autobusu vai vilcienu
- !

Pasta sala ir iecienīta Jelgavas pilsētas iedzīvotāju vienu atpūtas vietu. Tā ir 9 ha plaša, labiekārtota teritorija ar pastaigu un velo celiņiem, bērnu spēļu laukumiem, atpūtas vietām, āra treniņiem, estrādi, skulptūru parku, pludmali. Pasta salā norisinās lielākie pilsētas festivāli, piem., Starptautiskie ledus skulptūru un Smilšu skulptūru festivāli. Apmeklējumu iespējams plānot arī krēslas stundās, jo sala ir izgaismota. Ziemā pieejama publiskā slidotava.





**JELGAVAS REĢIONĀLAIS TŪRISMA CENTRS**  
Jelgavas Sv. Trīsvienības baznīcas tornis (1.stāvs), Akadēmijas iela 1, Jelgava  
T: +371 63005445  
E: tic@tornis.jelgava.lv  
[www.visit.jelgava.lv](http://www.visit.jelgava.lv)



- LABIEKĀRTOJUMS**
- P** **wc** pieejams
- i**

## Citas takas tuvumā



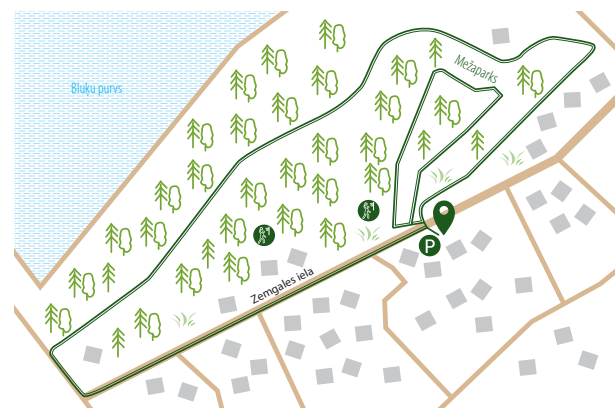
- 24** Olaines mežaparks
- A** Jaunolaines pastaigu taka  
↔ 0,5 km, → |G lokveida,  
GPS Lat: 56.80831, Lon: 23.99209
- B** Jāņupes karjers  
↔ 1 km, → |G lokveida,  
GPS Lat: 56.69445, Lon: 24.10258

Foto: Olena Kažoka



# Olaines mežaparks

← RĪGA 18 km



Olaines mežaparks noteikti ir apmeklējuma vērts, jo šeit ir plaša un moderna bērnu rotaļu pilsētiņa, daudz pastaigu taciņu priežu ieskaudā mežā un Baltijā augstākais grafiti mākslas darbs uz 45 m augstā ūdenstornja.


Ja pēc parka apmeklējuma ir vēlme vēl pasportot, var doties 5 km distancē pa pavisam neseni izbūvēto veloceliņu, kas no Olaines Mežaparka aizved līdz pat Līdumu karjeram, vai aizbraukt uz Līdumu karjeru ar auto, kur var doties 3 km garā dabas takā apkārt karjeram.



### LABIEKĀRTOJUMS



t.sk. āra kafijas automāts, virvju trase, āra trenāžieri, rotaļu laukums - nav pielāgots (tuvākā pieejamā WC - Olaines pašvaldībā (Zemgales ielā 33))



**OLAINE**  
leteicamais sākuma punkts:  
Autostāvētieta netālu no ūdenstornja

**GPS** Lat: 56.78303, Lon: 23.93276

**⌚** 1-1,5 h

**↔** iespējams veidot dažāda garuma maršrūtus

**—** Nav marķēta, taču var viegli orientēties pēc takas

**→ |G** Lokveida


**♿** Asfālts, bruģis, grants šķembu segums, vidējais platums 1,4 m

**🚌** ar a/m  
ar autobusu  
ar vilcienu līdz Olainei



**i** **OLAINEŠ PASVALDĪBA**  
Zemgales iela 33, Olaine  
T: +371 67964333  
E: pasts@olaine.lv  
www.olaine.lv

## Citas takas tuvumā




### 25 Līdumu karjera dabas taka

#### A Cenas tīrelja purva laipa

←→ 6 km, → | G cilpveida,  
GPS Lat: 56.86266, Lon: 23.78916

#### B Ziemassvētku kauju taka

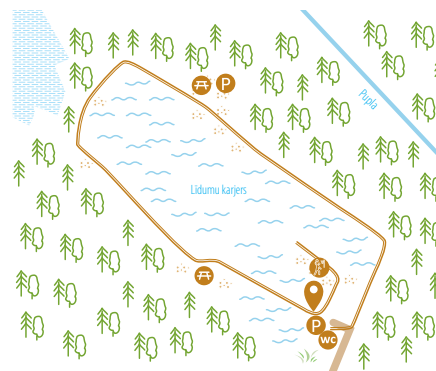
←→ 7 km, → | G lokveida,  
GPS Lat: 56.82958, Lon: 23.70118



# Līdumu karjera dabas taka

← RĪGA 27 km

25



LĪDUMU KARJERS,  
OLAINES NOVADS

GPS Lat: 56.78404, Lon: 23.87610

1 h

2,9 km

Nav marķēta, taču var viegli orientēties pēc takas

Lokveida

Atsevišķās vietās asfalta seguma daļā var nedaudz traucēt bedres, savukārt stāvvietas daļā – smiltis (lai gan segums ir blīvs un ciets), tāpēc apmeklētājiem ratīnkrēslā ieteicama asistenta palīdzība

Asfalts, grants šķembu segums, iestāgāta taka, dēļu laipa (platums 1,8 m)

ar a/m



### OLAINES PAŠVALDĪBA

Zemgales iela 33, Oļaine  
T: +371 67964333  
E: pasts@olaine.lv  
www.olaine.lv

### LABIEKĀRTOJUMS

nav pielāgots



SUP noma, veikbords un mobīlā pirts  
(Oļaines veikparks OWAKE, sezonas laikā)



āra kafijas automāts



## Citas takas tuvumā



### 26 Dzintaru mežaparks

#### A Jūrtakas 22. posms (Dubulti-Lielupe-Bulduri)

←→ 15 km, → ↻ linijveida,  
GPS Lat: 56.97177, Lon: 23.77111

#### B Ragakāpas dabas parks

←→ 3,5 km, → ↻ lokveida,  
GPS Lat: 56.99735, Lon: 23.90067



# Dzintaru mežaparks

← RĪGA 22 km

26



📍 DZINTARU MEŽAPARKS, JŪRMALA  
leteicamais sākuma punkts:  
Lazdonas iela, Dzintari

GPS Lat: 56.97690, Lon: 23.81773

🕒 I - XII, 09:00 - 22:00

🕒 0,5 - 1 h

↔ Lielais aplis ap parku - 1,5 km,  
taciņu kopējais garums ~ 3 km

📍 Nav marķēta, taču var viegli orientēties  
pēc takas

↻ ↻ Lokveida

🚰 Var būt nedaudz apgrūtināta uzbraukša-  
na iekļūšanai WC, bet kopumā parka  
takas ir pieejamas

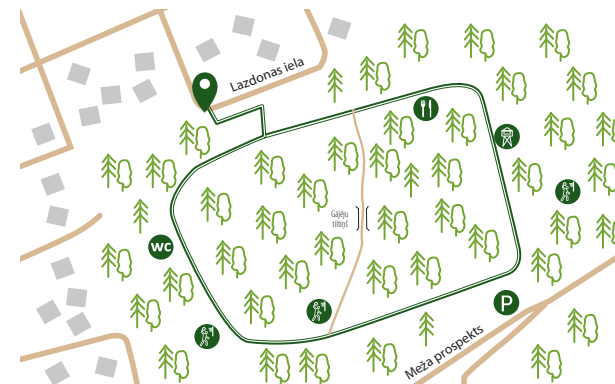
🌳 Bručis, dēļu laipa, asfalts. Vidējais  
platums 2 m.

🚗 ar a/m  
ar vilcienu vai autobusu līdz Dzintariem



📍 JŪRMALAS TŪRISMA  
INFORMĀCIJAS CENTRS

Lienes iela 5, Majori  
T: +371 67147900  
E: info@jurmala.lv  
www.visitjurmala.lv



Parks paredzēts gan aktīvās, gan mierīgās atpūtas cienītājiem. Te var pavadīt laiku kopā ar bērniem, ģimeni un draugiem, sportot un izbaudīt priežu gaisu, jo parka galvenā vērtība ir 200 gadus vecā priežu audze.

Parkā atrodas rotaļu laukumi dažāda vecuma bērniem, celiņi skrītuļslidotājiem un gājējiem, skeitparks, strītbola laukumi, kafējnīcas, kā arī piedzīvojumu parks "Jūrmalas Tarzāns", kurā izvietotas 5 šķēršļu trases. Parks darbojas visu gadu. Ziemā šeit var nodarboties ar distanču slēpošanu. Parkā atrodas 33,5 m augsts skatu tornis ar 12 balkoniņiem dažādos augstumos.

Rotaļu laukumi un skatu tornis nav pielāgoti apmeklētājiem ar invaliditāti.



### LABIEKĀRTOJUMS



2 pieejamas kafējnīcas

RENT  
RullRoll skrītuļnoma (visa veida skrītuļslīdās, skrejriteņi, hoverbordi utml.)

📍 nav pielāgots

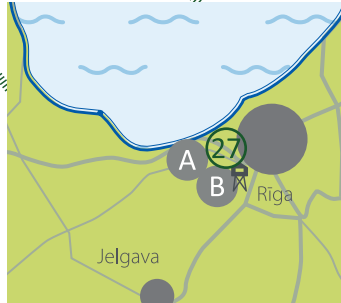


Citas takas tuvumā



# Babītes rododendru audzētava

← RĪGA 10 km



- 27** Babītes rododendru audzētava
- A** Beberbeķu dabas parks  
← dažādas distances,  
GPS Lat: 56.93471, Lon: 23.91919
- B** Pamestā lidmašīna Skultē  
GPS Lat: 56.91957, Lon: 23.94566





Foto: Iluta Rudušāne



“RODODENDRI”, Spilve, Babītes novads

GPS Lat: 56.96204, Lon: 23.95171

Darba laikā, [www.rododendri.lv](http://www.rododendri.lv)

Sk. cenas [www.rododendri.lv](http://www.rododendri.lv)

45 min

1,9 km

Nav marķēta, taču var viegli orientēties pēc takas

Lokveida

Asfalts

ar a/m  
ar autobusu  
ar vilcienu līdz Babītei



Visiem, kas vēlas iepazīties ar unikālo brīvdabas rododendru kolekciju, ir iespēja doties pastaigā pa Latvijas Universitātes Rododendru selekcijas un izmēģinājumu audzētavas “Babīte” taku, kas vijas cauri visai audzētavas teritorijai. Lai gan lielākā daļa rododendru zied maija beigās un jūnijā sākumā, šeit būs ko redzēt arī jebkurā citā gada mēnesī, jo teritorijā ir daudz dažādu košumkrūmu un koku un pat jauks skatu tornītis! 40 gadu laikā kopš audzētavas dibināšanas daudzi augi ir jau sasnieguši 4–5 m augstumu. Skatu tornis nav pieejams apmeklētājiem ratiņkrēslos.




### LABIEKĀRTOJUMS



### LATVIJAS UNIVERSITĀTES RODODENDRU SELEKCIJAS UN IZMĒĢINĀJUMU AUDZĒTAVA “BABĪTE”

“Rododendri”, Spilve, Babītes novads  
T: +371 67913107  
E: [rodod@lu.lv](mailto:rodod@lu.lv)  
[www.rododendri.lv](http://www.rododendri.lv)



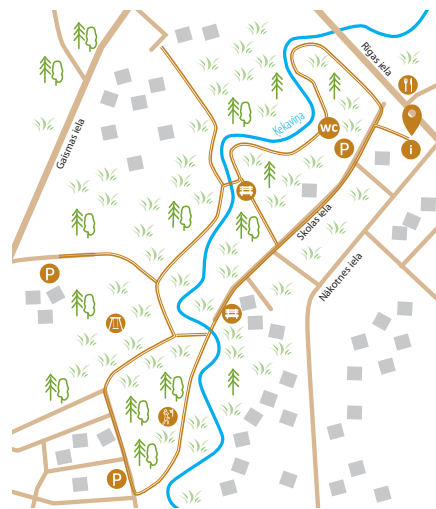
### Citas takas tuvumā



# Ķekavas Parks



← RĪGA 15 km



**ĶEKAVA**  
Ieteicamais sākuma punkts:  
Autostāvvietā pie Ķekavas tūrisma informācijas centra

**GPS** Lat: 56.82876, Lon: 24.23881

1-1,5 h

Iespējams veidot dažāda garuma maršrutus, kopējais garums ~ 3km

Nav marķēta, taču var viegli orientēties pēc takas

Lokveida

Atsevišķās vietās slīpums pārsniedz 8%, ieteicama asistenta palīdzība

Pa ceļam ir viens tiltiņš, uz kuru ir stāvs nobraukums/uzbraukums, līdz ar to ratiņkrēslā tas būs grūti pārvarams, kā arī trepes, tāpēc šīs vietas ir jāapbrauc, mērojot daļu takas atpakaļ un tad turpinot ceļu iecerētajā virzienā.

Asfalts, grants šķembu segums, bruģis, dēļu laipa, vidējais paltums 1,9 m

ar a/m  
 ar autobusu

**ĶEKAVAS TŪRISMA INFORMĀCIJAS CENTRS**

Rīgas iela 26, Ķekava  
T: +371 27017333  
E: turisms@kekava.lv  
www.kekava.travel

**28** Ķekavas parks  
**A** Baldones stāstu takas  
←→ 4 takas, dažādas distances,  
→ lokveida,  
**GPS** Lat: 56.76560, Lon: 24.43111

Ķekavas parks ir jauka un plaša pastaigu vieta pašā Ķekavas centrā. Cauri parkam vijās upīte Ķekaviņa, parkā ierīkots bērnu rotaļu laukums, soliņi, tualetes.



### LABIEKĀRTOJUMS

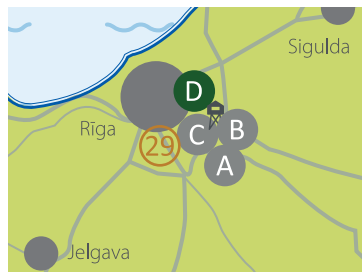







# Citas takas un apskates vietas tuvumā



Foto: Aleksandrs Parfirovičs




Daugavas muzeja fotoarhīvs



## 29 Pastaigu takas Doles muižas parkā

- A** Daugmales pilskalns  
GPS Lat: 56.8315, Lon: 24.3811
- B** Vecdoles pilsdrupas  
GPS Lat: 56.86059, Lon: 24.25100
- C** Doles salas dabas parks  
↔ dažādas distances,  
→ ↓ lokveida,  
GPS Lat: 56.84947, Lon: 24.22945
- D** Daugavas promenāde Ķengaragā  
↔ 5 km, → ↓ linijveida,  
GPS Lat: 56.89195, Lon: 24.19838



# Pastaigu takas Doles muižas parkā



← RĪGA 21 km



**DOLES SALAS DABAS PARKS**  
Ieteicamais sākuma punkts:  
Autostāvvietā pie Daugavas muzeja

**GPS** Lat: 56.84947, Lon: 24.22945

**OPEN** Parka darba laikā,  
[www.daugavasmuzejs.lv](http://www.daugavasmuzejs.lv)

**€** Cenas sk.  
[www.daugavasmuzejs.lv](http://www.daugavasmuzejs.lv)  
Cilvēkiem ar invaliditāti bez maksas.

**⌚** 45 min

**↔** 1,5 km

**—** Nav marķēta, taču var viegli orientēties pēc takas

**🚧** Atsevišķās vietās var nedaudz traucēt koku saknes, ieteicama asistenta palīdzība

**🌳** Asfalts, grants šķembu segums, iestaigāta taka. Čelīņu platumi no 1,2 m līdz 2,2 m.

**🚗** ar a/m

**!**

**i** **DAUGAVAS MUZEJS**  
Salaspils novads  
T: +371 67216367  
E: [daugavas.muzejs@inbox.lv](mailto:daugavas.muzejs@inbox.lv)  
[www.daugavasmuzejs.lv](http://www.daugavasmuzejs.lv)

Doles muižas parks atrodas Doles salas centrā, tagadējā Daugavas muzeja teritorijā un tam ir ievērojama kultūrvēsturiskā vērtība. Parkā atrodas brīvdabas ekspozīja, kurā apskatāma senā zvejnieku sēta, kā arī citas konstrukcijas un vides objekti. Parka teritorijā atrodas arī dabas piemineklis – varens dolomīta atsegums, kas ir viena no pēdējām Daugavas klintīm industrializācijas pārveidotajos upes krastos – šī vieta gan nav pieejama apmeklētājiem ratiņkrēsls reljefa dēļ, jo uz dolomīta atsegumu jāpārvar stāvas kāpnes lejup uz Daugavas krastu. Taču arī pastaiga pa stāvkraustu sniedz lielisku baudījumu, jo taka paver fantastiski skaistus un tālus skatus pār Daugavu. Pats Daugavas muzejs piedāvā apskatīt zvejnieku, laivnieku un plostinieku amata rīkus un uzziņāt, kāda izskatījās Latvijas lielākās upes ieleja pirms HES kaskādes izveidošanas (muzejā ir iespējams iekļūt apmeklētājiem ratiņkrēslā).



- LABIEKĀRTOJUMS**
- i** atpūtas vieta, t.sk. uguns-kura vieta (maksas), soliņi, nav pielāgots
  - P** pieejama
  - WC** pieejama

## Citas takas tuvumā



**30** Salaspils pludmale  
**A** Rīgas HES aizsargdambis  
 ↔ 15 km, → ģeogr. līnija  
 GPS Lat: 56.84360, Lon: 24.38733

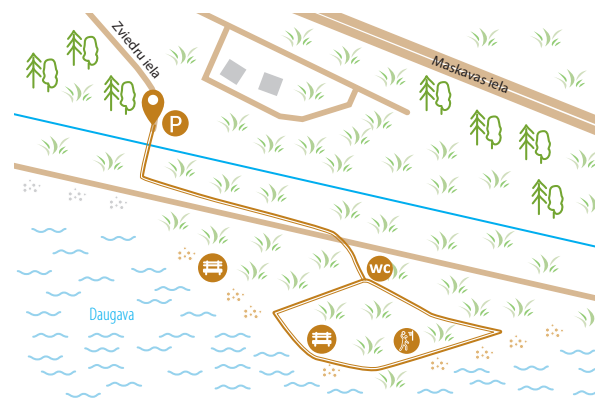


# Salaspils pludmale

30



← RĪGA 13 km



**DAUGAVAS PLUDMALE SALASPILĪ**  
 Ieteicamais sākuma punkts:  
 Zviedru iela 9

**GPS** Lat: 56.84921, Lon: 24.33658

0,5 h

1,5 km

Pludmales takas sākumā 16,3% slīpums, 10 m

Nav marķēta, taču var viegli orientēties pēc takas

Ģeogr. līnija

Grants šķembu segums pludmales zonā. Takas sākumā un beigās – asfalts un bruģis.

ar a/m vai ar autobusu  
 ar vilcienu  
 (līdz Salaspils dzelzceļa stacijai)

izņemot pludmali

**SALASPILS TŪRISMA INFORMĀCIJAS CENTRS**

Miera iela 1, Salaspils  
 T: +371 67945440  
 E: visit@salaspils.lv  
 www.visit.salaspils.lv

Skaista, labiekārtota atpūtas vieta Daugavas krastā, kur pastaigāties, sauloties, peldēt un baudīt pikniku draugu lokā. Pludmalē ierīkoti gan āra trenāžieri, gan rotaļu laukumi bērniem, atpūtas vietas ar galdiem, soliņiem un ugunsкура vietām. Peldsezonas laikā pludmalē darbojas glābšanas stacija un pieejamas pārgēršanās kabīnes.



Ap 1380. gadu šajā teritorijā tika uzcelta baznīca, kam dots Livonijas garīgā aizstāvja Sv. Jura vārds. Karos baznīca tika vairākkārt nopostīta, taču pēc tam atjaunota, diemžēl pēc Otrā pasaules kara tā tika atstāta bez uzraudzības un pamazām tika izdemolēta. HES būves laikā 1973. gadā baznīcas paliekas uzspridzināja, taču drupas palika ārpus applūdinājuma zonas. Baznīcas drupas Salaspils pludmalē ir apskatāmas arī šodien.

Pludmales taciņas ir izbraucamas apmeklētājiem ratīņkrēsļā ar asistentu (var nedaudz traucēt akmeņi un slīpums pludmales takas sākumā). Pludmales labiekārtojums nav speciāli pielāgots, t.sk. nav pieejamas pludmalē ierīkotās tualetes.

### LABIEKĀRTOJUMS



nav pielāgots

izņemot motorizētus peldlīdzekļus, nav pielāgots

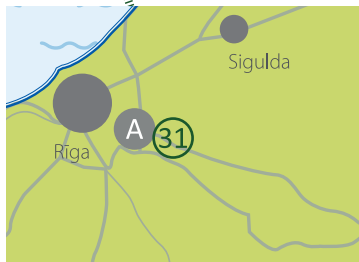
Salaspils TIC



## Citas takas tuvumā



Foto: Inga Hartika



**31** Nacionālais Botāniskais dārzs  
**A** Salaspils memoriālais ansamblis  
 ↔ 1,5 km, → ģeogr. cilpveida,  
 GPS Lat: 56.86995, Lon: 24.30451



### LABIEKĀRTOJUMS

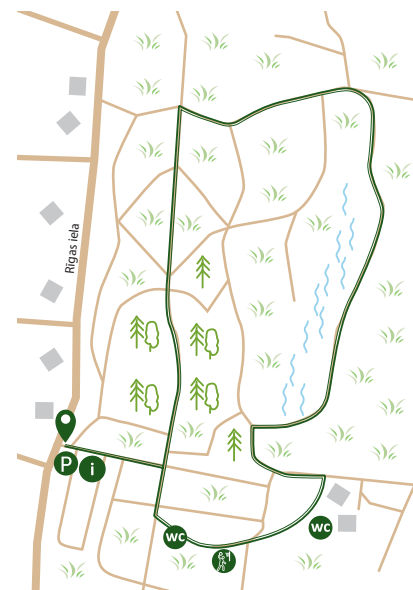
- TIC un info stends
- stāvvietā personām ar invaliditāti pieejama pie Oranžērijas (personām ar invaliditāti atļauts iebraukt Botāniskā dārza teritorijā)
- nav pielāgots
- pieejama Salaspils TIC



# Nacionālais Botāniskais dārzs



← RĪGA 18 km



Vairāk kā 120 ha plašajā Nacionālajā Botāniskajā dārzā Salaspilī atrodas lielākā augu kolekcija Baltijā ar vairāk kā 14 000 augu dažādību. Šeit pieejamas daudzveidīgas ziedu, koku, krūmu u.c. augu ekspozīcijas, akmendārzs, oranžērija ar četrām plašām zālēm – sukulentu zāle, siltā subtropu zāle, vēsā subtropu zāle un tropu zāle.

Botāniskā dārza stādu gadatirgī, kas notiek reizi mēnesī no aprīļa līdz pat oktobrim, ir kļuvuši par iecienītu pasākumu dārzkopības entuziastu vidū. Botāniskajā dārzā regulāri notiek arī dažādi citi pasākumi – tematiskās ekskursijas, nodarbības un lekcijas. Botāniskais dārzs, t.sk. āra ekspozīcijas un oranžērija, ir pieejami apmeklētājiem ratiņkrēslā.

**NACIONĀLAIS BOTĀNISKAIS DĀRZS**  
 Miera iela 1, Salaspils  
 T: +371 22019340,  
 E: welcome@nbd.gov.lv  
 www.nbd.gov.lv

**SALASPILS**  
 Ieteicamais sākuma punkts:  
 Dārzam ir divas ieejas –  
 1. TIC Miera ielā 1 pretī Salaspils dzelzceļa stacijai (ieeja tikai kājāmģājējiem)  
 2. Rīgas ielas vārti – iebraukšana ar autotransportu un autostāvvietā dārza teritorijā

**GPS** Rīgas ielas vārtu ieeja:  
 Lat: 56.86356, Lon: 24.35146

www.nbd.gov.lv

www.nbd.gov.lv

2 h

Taciņu kopējais garums ~ 5 km

Nav marķēta, taču var viegli orientēties pēc takas

Lokveida

Asfalts, bruģis – centrālajā daļā, iestaigātas takas – atsevišķos posmos Botāniskā dārza malās

ar a/m (Rīgas ielas vārtu ieeja) ar vilcienu (līdz Salaspils dzelzceļa stacijai) vai ar autobusu

izņemot sunus-pavadoņus

**SALASPILS TŪRISMA INFORMĀCIJAS CENTRS**  
 Miera iela 1, Salaspils  
 T: +371 67945440  
 E: visit@salaspils.lv  
 www.visit.salaspils.lv



# Citas takas un apskates vietas tuvumā

## 32 Daugavas promenāde Ogrē un Ikšķilē

### A Zaķumuižas dabas taka

↔ 1,8 km, → ↓ lokveida,  
GPS Lat: 56.96952, Lon: 24.48797

### B Ogres Zilo kalnu takas

↔ 12,9 km, → ↓ lokveida,  
GPS Lat: 56.84270, Lon: 24.50611

### C Lielo Kangaru taka

↔ 2,4 km, → ↓ lokveida,  
GPS Lat: 56.91986, Lon: 24.73006

### D Ķeipenes stacija




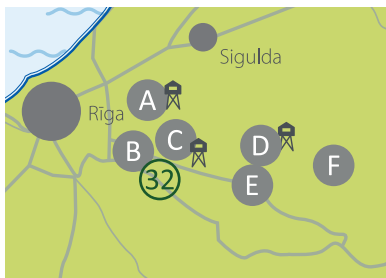
GPS Lat: 56.89588, Lon: 25.185068

### E Trušu karaliste

↔ 2,5 km, → ↓ lokveida,  
GPS Lat: 56.77394, Lon: 25.01501

### F Dullā Daukas dabas taka

↔ 1,1 km, → ↓ cilpveida,  
GPS Lat: 56.83987, Lon: 25.35457



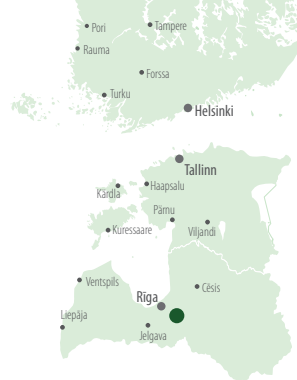
## LABIEKĀRTOJUMS

**P** pie pirmā Rīgas ielas un Ogres promenādes krustojuma virzienā no Rīgas uz Ogrī un Ikšķilē (nav speciāli ierīkota stāvvietā apmeklētājiem ar invaliditāti)

**P** apmeklētājiem ar invaliditāti - Brīvības ielā 2, Ogrē

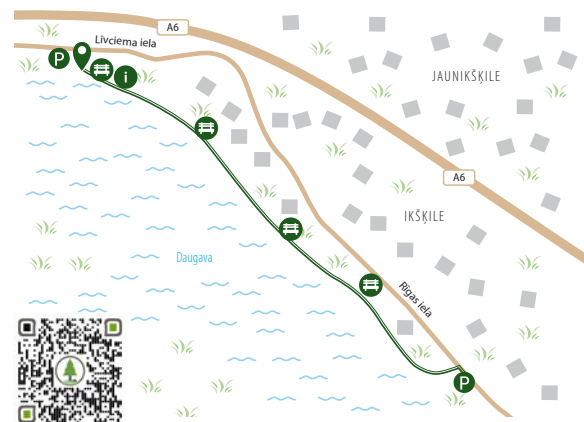
**WC** pieejama WC Ogrē - promenādei netālu esošajās DUS un tirdzniecības centros; Ikšķilē - pašvaldībā

nav pielāgots



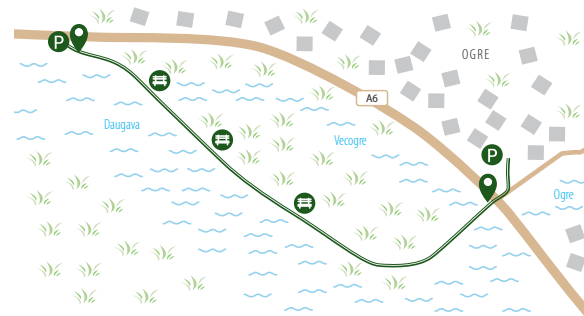
# Daugavas promenāde Ogrē un Ikšķilē

← RĪGA 31 km



Daugavas promenāde ir vietējiem iedzīvotājiem un viesiem iecienīta pastaigu, velo un makšķerēšanas vieta. Promenāde jeb Rīgas HES aizsargdambis ierīkots, lai pasargātu pieguļošās teritorijas no apļūšanas.

Promenāde ir atjaunota nesēn un tā stiepjas gar Daugavas krastu Ogrē un Ikšķilē. Abas promenādes savieno ceļš, kas piemērots arī velobraucējiem.



## OGRĒ TŪRISMA INFORMĀCIJAS CENTRS

Brīvības ielā 2, Ogrē  
T: +371 29491685  
E: info@visitogre.lv  
www.visitogre.lv

## IKŠKĪLES TŪRISMA INFORMĀCIJAS CENTRS

Birzes iela 33A, Ikšķile  
T: +371 26652148  
E: turisms@ikskile.lv  
www.ikskile.lv

32



## OGRĒ UN IKŠKĪLE

Ieteicamais sākuma punkts:

Ogrē: Pirmās Rīgas ielas un promenādes krustojums virzienā no Rīgas uz Ogrī vai stāvvietā Brīvības ielā 2

Ikšķilē: Stāvvietā pie Kābeļu kalna vai Ikšķiles pludmales (Rīgas ielā 20)

## GPS

Ogrē  
Pirmās Rīgas ielas un promenādes krustojums virzienā no Rīgas uz Ogrī:  
Lat: 56.81839, Lon: 24.56593

Stāvvietā Brīvības ielā 2:  
Lat: 56.81321, Lon: 24.60017

Ikšķilē  
Stāvvietā pie Kābeļu kalna:  
Lat: 56.84441, Lon: 24.45297  
Stāvvietā pie Ikšķiles pludmales:  
Lat: 56.82108, Lon: 24.50040

Ogrē: 1 h (vienā virzienā)  
Ikšķilē: 1,5 h (vienā virzienā)

Ogrē: 2,6 km (vienā virzienā)  
Ikšķilē: 3,75 km (vienā virzienā)

Nav marķēta, taču var viegli orientēties pēc takas

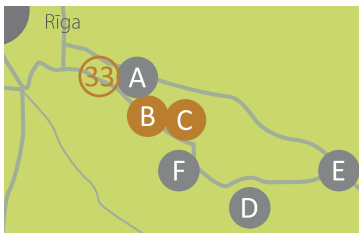


Linijveida

Asfalts

ar a/m vai ar autobusu  
ar vilcienu līdz Ogrēi vai Ikšķilei



## Citas takas tuvumā



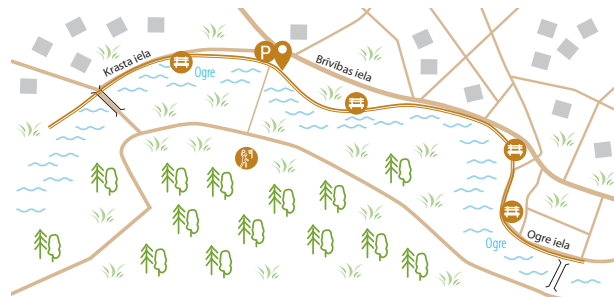
### 33 Ogres upes krasta promenāde

- A** Špakovska parks  
↔ 2,2 km, → | G lokveida,  
GPS Lat: 56.80382, Lon: 24.63555
- B** Ķeguma parks  
↔ 0,8 km, → | G līnijveida,  
GPS Lat: 56.74269, Lon: 24.71807
- C** Rembates parks  
↔ 1 km, → | G lokveida,  
GPS Lat: 56.71944, Lon: 24.80111
- D** Aklā purva taka  
↔ 3,5 km, → | G cilpveida,  
GPS Lat: 56.51009, Lon: 25.10567
- E** Kokneses dabas taka  
↔ 5,65 km, → | G līnijveida,  
GPS Lat: 56.64485, Lon: 25.42620
- F** Lindes muižas parks  
GPS Lat: 56.69866, Lon: 24.84946



# Ogres upes krasta promenāde

← RĪGA 35 km



Krasta promenāde stiepjas gar Ogres upi, paverot fantastisku ainavu uz upes plūdumu un tās krastiem un ļaujot sajukt pagājušā gadsimta 20.-30. gados peldu kūrorta gaisotni Ogrē. Promenādes sākumā atrodas 1966.gadā uzbūvētais gājēju tilts pār Ogres upi, kas ir lielākais lokveida tipa tilts Latvijā.



### LABIEKĀRTOJUMS



**OGRE**  
Ieteicamais sākuma punkts:  
Autostāvvietā pretī Ogres Evanģēliski  
Luterāniskajai Draudzei

**GPS** Lat: 56.81667, Lon: 24.61835

1 h (vienā virzienā)

2 km (vienā virzienā)

Nav marķēta, taču var viegli orientēties pēc takas

Līnijveida

Promenādes sākuma posmā pie tilta slīpums pārsniedz 8%

Grants šķembu segums, asfalts

ar a/m or ar autobusu  
ar vilcienu līdz Ogrē



### OGRES TŪRISMA INFORMĀCIJAS CENTRS

Brīvības iela 18, Ogrē  
T: +371 29491685  
E: info@visitogre.lv  
www.visitogre.lv



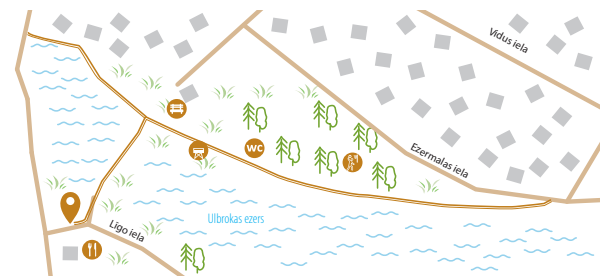
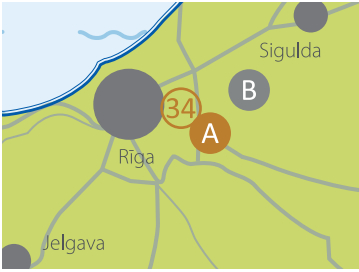
# Citas takas un apskates vietas tuvumā



# Ulbrokas ezera dabas taka



← RĪGA 10 km




Ulbrokas ezera apkārtnē piedāvā plašas atpūtas iespējas ar pludmali, peldvietu, spēļu laukumiem, āra trenāžieriem, šķēršļu un aktivitāšu trasi, kā arī citām interesantām nodarbēm pieaugušajiem un bērniem, un, protams, lielisku taku caur jauku mežīņu gar pašu ezeru. Baudiet relaksējošu pastaigu dabā tikai 20 min. brauciena attālumā no Rīgas centra!



- 34** Ulbrokas ezera dabas taka
- A** Ligo parks  
↔ 0,7 km, → lokveida, GPS Lat: 56.93399, Lon: 24.30744
- B** Ropažu pilsdrupas  
GPS Lat: 56.97895, Lon: 24.63038

## LABIEKĀRTOJUMS



**STOPĪŅU NOVADS, ULBROKA**  
Ieteicamais sākuma punkts:  
Ezermalas iela 1

**GPS** Lat: 56.93654, Lon: 24.28749

0,5 h (vienā virzienā)

1 km (vienā virzienā)

Nav marķēta, taču var viegli orientēties pēc takas

Līnijveida



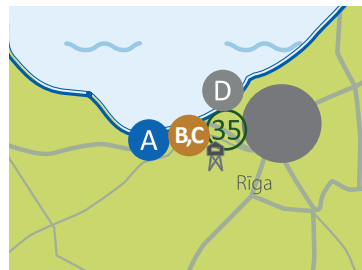

Asfalts, bruģis, grants šķembu segums, koka laipa, vidējais platums 1,2 m

ar a/m  
 ar autobusu (līdz Ulbrokai)




**STOPĪŅU PAŠVALDĪBA**  
Institūta iela 1a, Ulbroka  
T: +371 67910518  
E: novada.dome@stopini.lv  
www.stopini.lv

# Citas takas tuvumā



- 35** Daugavgrīvas dabas taka
- A** Jūrtakas 23. posms (Bulduri – Rīgas centrs)  
↔ 23 km, → |G| linijveida,  
GPS Lat: 56.98117, Lon: 23.85150
- B** Vakarbuļļu pastaigu laipa  
↔ 0,85 km, → |G| lokveida,  
GPS Lat: 57.01938, Lon: 23.96674
- C** Vecā Vakarbuļļu pastaigu taka  
↔ 0,9 km, → |G| linijveida,  
GPS Lat: 57.02444, Lon: 23.99412
- D** Daugavgrīvas mols (augstas grūtības taka)  
↔ 2,5 km, → |G| linijveida,  
GPS Lat: 57.04649, Lon: 24.02131



# Daugavgrīvas dabas taka



← RĪGA 14 km

**DABAS PARKS PIEJŪRA, RĪGA**  
Ieteicamais sākuma punkts:  
Rīgas satiksmes 3. autobusa galapunkts

**GPS** Lat: 57.03688, Lon: 24.01852

**⌚** Pilnais garums - 1 h. Takas pieejamā posma apskatei nepieciešamais laiks - 0,5 h (vienā virzienā).

**↔** Pilnais garums - 4 km. Takas pieejamā posma garums - 1 km (vienā virzienā).

**—** Norādes zīme takas sākumā un takas turpinājumā izziņas takā

**→ |G|** Pieejamais takas posms - linijveida. Visa taka - cilpveida.

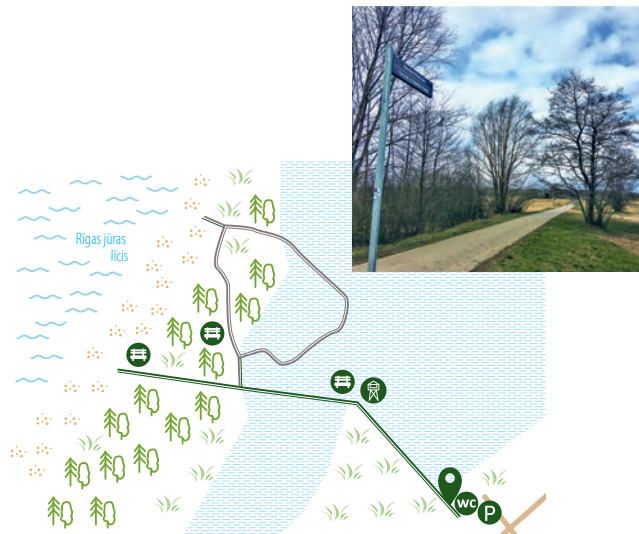
**↗** Takas turpinājumā - nogriežoties no bruģētā celiņa uz zemes ceļu izziņas takā ~20% slīpums, 4 m

**🌳** Pieejamais takas posms - bruģis (kopējais platums ar ritenbraucēju joslu 3 m, t.sk. gājēju josla 1,7 m plata). Izziņas taka - iestaigāta zemes taka, dēļu laipa 75 cm plata, bez samainīšanās laukumiem, nav piemērota cilvēkiem ratiņkrēslā. Takas sākumā pie stāvlaukuma un sausās tualetes - asfalts.

**🚗** ar a/m  
**🚌** ar autobusu līdz Daugavgrīvai



**i** **RĪGAS TŪRISMA INFORMĀCIJAS CENTRS**  
Rātslaukums 6, Rīga  
T: +371 67037900  
E: info@rigatic.lv  
www.liveriga.com



Taka ir ātri sasniedzama no galvaspilsētas centra, tāpēc, līdzīgi kā Mangalsalas pastaigu takas, Daugavgrīva būs ideāls galamērķis tiem, kas vēlas kaut uz brīdi izrauties no pilsētas dunas un pabūt dabā.

Taka ļauj iepazīt Piejūras dabas parku ar tā niedrājiem un lagūnām un ir izcila putnu vērošanas vieta, jo teritoriju visas tās garumā šķērso viens no Eiropas nozīmīgākajiem putnu migrācijas ceļiem. Pie takas ir izbūvēta putnu vērošanas platforma, kas veidota divos stāvos un ļauj skatīt Piejūras dabas parka plašās plavas un tajās mītošos putnus.

Takas pirmais posms (bruģētais taisnais celiņš līdz liedagam), kā arī putnu vērošanas platformas pirmais stāvs, ir pieejami cilvēkiem ratiņkrēslā. Pludmales smilšu zona nav pieejama cilvēkiem ratiņkrēslā, līdz ar to līdz pašam krastam nebūs iespējams tikt. Takas turpinājums pa dabas parka plāvām un niedrājiem izziņas takā, caur kuru vijas koka laipa, nav pieejams apmeklētājiem ratiņkrēslā, jo laipas platums ir tikai 75cm. Vecākiem ar bērnu ratiņiem, atkarībā no bērnu ratu modeļa, laipa, lai arī šauri, var būt izbraucama.



## LABIEKĀRTOJUMS



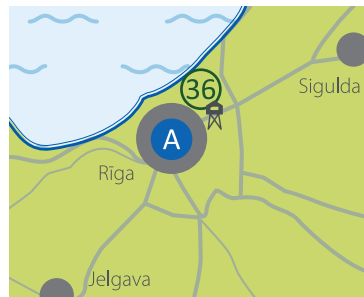
### Citas takas tuvumā



### 36 Mangajsalas pastaigu takas


**A** Jūrtakas 24. posms (Rīgas Centrs-Vecāķi)

↔ 24 km, → ģīnījveida, GPS Lat: 56.94746, Lon: 24.10538



# Mangajsalas pastaigu takas

← RĪGA 15 km



Mangajšala ir ātri sasniedzama no galvaspilsētas centra, tāpēc, līdzīgi kā Daugavgrīvas dabas taka, šis būs ideāls galamērķis tiem, kas vēlas kaut uz brīdi izrauties no pilsētas dunas un pabūt dabā.

Mangajšalā ir pieejamas vairākas pastaigu takas, kas ļauj iepazīt Piejūras dabas parku ar tā mežiem un kāpām, kā arī fortifikācijām, kuras ilgākā laika posmā cēlušas vāciešu, zviedru un krievu armijas.

Pirmā taka no Vecdaugavas puses ļauj izbaudīt jauku pastaigu caur priežu mežu. Taka veidota kā koka laipa, daļēji pieejama apmeklētājiem riteņkrēslā (ieteicama ar asistentu). Taka ved uz jūru, taču riteņkrēslā nav iespējams tikt līdz pludmalei, lai redzētu jūru.

Otrā taka ļauj izbaudīt ne tikai pastaigu uz jūru caur priežu mežu, bet ved arī pār mazu dūksnāju, kur vērojamas raksturīgās purva ainiņas. Nogriežoties uz taku tā iesākas kā iestaigāta zemes taka, savukārt turpinājumā ir izbūvēta plata un kvalitatīva koka laipa. Šī taka ir pieejama apmeklētājiem riteņkrēslā un ir iespējams arī nokļūt līdz pludmalei un pat redzēt slaveno jūrā nogrimušu zviedru kuģa "Lady Kotlin" vraku, kas savulaik uzskrējis šeit uz sēkļa 1951.gadā.

Trešā taka ved uz Austrumu molu un nav veidota kā apmeklētājiem riteņkrēslā pieejama taka, taču ar asistenta palīdzību, var būt izbraucama, pat sasniedzot pašu bāku.

### LABIEKĀRTOJUMS

- pieejams
- otrajā takā vairākās vietās uzstādītas vingrošanas konstrukcijas
- nav pielāgota

RĪGAS TŪRISMA INFORMĀCIJAS CENTRS  
 Rātslaukums 6, Rīga  
 T: +371 67037900  
 E: info@rigati.lv  
 www.liveriga.com

- Pirmā taka:
- Otrā taka:
- Trešā taka:

DABAS PARKS PIEJŪRA, RĪGA  
 Ieteicamais sākuma punkts:  
 Mangajsalas iela (pie Vecdaugavas)

**GPS** Pirmā taka:  
 Lat: 57.07207, Lon: 24.08730  
 Otrā taka:  
 Lat: 57.06263, Lon: 24.05517  
 Trešā taka:  
 Lat: 57.06180, Lon: 24.04167

Pirmā taka: 15 min (vienā virzienā)  
 Otrā taka: 20 min (vienā virzienā)  
 Trešā taka: 45 min (vienā virzienā)

Pirmā taka: 0,7 km (vienā virzienā)  
 Otrā taka: 1 km (vienā virzienā)  
 Trešā taka: 2,5 km (vienā virzienā)

Nav marķētas, taču var viegli orientēties pēc takas

Ģīnījveida

Pirmajā takā atsevišķos posmos slīpums pārsniedz 8%, ieteicama asistenta palīdzība

Pirmo divu taku sākumā – asfalts, bruģis, turpmāk grants šķembu segums un koka laipa (vidēji 2m plata). Pirmās takas koka laipa nedaudz šaurāka, bez samaiņšanās laukumiem un tai nav aizsargapmalīšu, tāpēc ir ieteicama asistenta palīdzība.  
 Trešā taka – asfalts, betona lējums.

ar a/m  
 ar autobusu līdz Mangajšalai

-



## Citas takas un apskates vietas tuvumā





Foto: brivdabasmuzejs.lv



### 37 Garciema dabas taka

**A** Jūrtakas 24. posms (Rīgas Centrs–Vecāķi)  
 ↔ 24 km, → | G linijveida,  
 GPS Lat: 56.94746, Lon: 24.10538

Jūrtakas 25. posms (Vecāķi–Carnikava)  
 ↔ 14 km, → | G linijveida,  
 GPS Lat: 57.07892, Lon: 24.10933

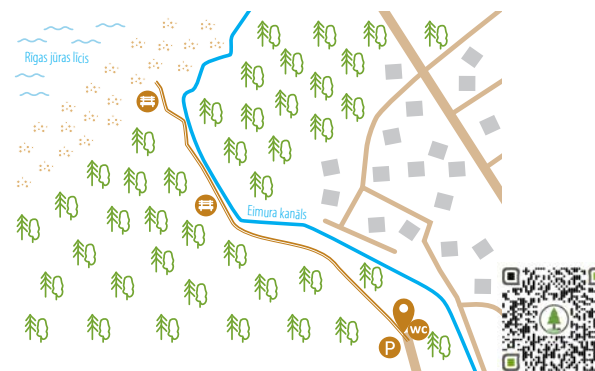
**B** Latvijas Etnogrāfiskais Brīvdabas muzejs  
 ↔ dažādas distances,  
 → | G lokveida,  
 GPS Lat: 56.99443, Lon: 24.26900

**C** Vecāķu pludmale  
 ↔ dažādas distances,  
 → | G lokveida,  
 GPS Lat: 57.08019, Lon: 24.10488



# Garciema dabas taka

← RĪGA 21 km



Ārkārtīgi jauka pastaigu taka ar kvalitatīvu dēļu laipu, kas ved cauri priežu mežam gar Eimura kanālu teju līdz pašam jūras krastam. Takas kreisajā pusē vērojamas augstas kāpas, dažviet sasniedzot 16,5 m virs jūras līmeņa.

Pludmales smilšu zona nav pilnībā pieejama apmeklētājiem ratiņkrēslos, taču laipas segums iekļāts ļoti tuvu krastam, līdz ar to ar asistenta palīdzību var būt iespējams tikt līdz jūrai.

Takas noslēgumā pie jūras izvietots mākslinieka Ginta Gabrāna veidots virtuālās realitātes objekts "Nēģi nāk", ko iespējams redzēt mobilajā tālrunī ar SAN aplikāciju.

### LABIEKĀRTOJUMS

**P** ar ierobežojumiem vasaras sezonā (neatietcas uz apmeklētājiem ar invaliditāti) | WC nav pieejams



37



**DABAS PARKS "PIEJŪRA", GARCIEMS**  
 Ieteicamais sākuma punkts: Aizvēju iela

**GPS** Lat: 57.10803, Lon: 24.19226

20 min (vienā virzienā)

0,7 km (vienā virzienā)

Vairākos takas posmos ieteicama asistenta palīdzība, jo slīpums pārsniedz 8%

Var viegli orientēties pēc takas, taču iespējams sekot arī Jūrtakas marķējumam

Linijveida

Koka laipa, 1,75 m plata, pieejamas arī samainīšanās vietas


ar a/m  
 ar vilcienu (līdz Garciema dzelzceļa stacijai)  
 ar autobusu



### CARNIKAVAS TŪRISMA INFORMĀCIJAS CENTRS

Stacijas iela 5, Carnikava  
 T: +371 67708443  
 E: tic@carnikava.lv  
 www.tourism.carnikava.lv

# Citas takas tuvumā



# Carnikavas promenāde



ieteicama asistenta palīdzība pēdējā promenādes posmā (pie jūras)

← RĪGA 26 km

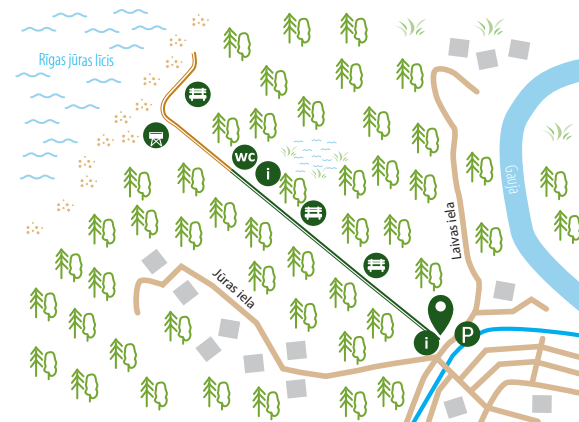


## 38 Carnikavas promenāde

**A** Jūrtakas 26. posms (Carnikava-Saulkrasti) ←→ 20 km, → i linijveida, GPS Lat: 57.13309, Lon: 24.28353

**B** Ādažu aktīvā meža taka ←→ 3 km, → i lokveida, GPS Lat: 57.09116, Lon: 24.35781

**C** Lilastes pludmales koka laipa ←→ 0,1 km, → i linijveida, GPS Lat: 57.18753, Lon: 24.32928



Carnikavas promenāde ļauj baudīt vienreizēji ērtu un patikamu pastaigu caur priežu mežu līdz pašai jūrai. Tās betona plātņu segumā ietverts Līvu ceļa raksta koncepts, attēlojot trīs krāsu – melna, balta, sarkana – vilni kā Gaujas un piekrastes simbolu. Apmeklētāju ērtībai šeit izvietotas vairākas atpūtas vietas ar soliņiem un velostatiem, kā arī informācijas plāksnes ar vingrinājumu aprakstiem, aicinot visus vingrot dabā. Pludmales smilšu zona nav pieejama apmeklētājiem ratiņkrēslos, līdz ar to līdz pašam krastam nebūs iespējams tikt.



## LABIEKĀRTOJUMS

- nav pielāgots
- pieejams
- nojume jūras krastā ar saules baterijām (saulainā laikā apmeklētājiem iespējams uzlādēt elektroierīces un lietot wi-fi), pieejama



**DABAS PARKS "PIEJŪRA"**  
Ieteicamais sākuma punkts: Laivu iela 2

**GPS** Lat: 57.13323, Lon: 24.26480

0,5 h (vienā virzienā)

2 km (vienā virzienā)

Var viegli orientēties pēc takas, taču iespējams sekot arī Jūrtakas marķējumam

Linijveida



Promenādes pēdējā posmā (no tualetes virzienā uz jūru) slīpums pārsniedz 8%

Betona plātnes promenādes zonā līdz kāpām un koka laipas kāpu zonā


ar a/m vai ar autobusu ar vilcienu (līdz Carnikavas dzelzceļa stacijai)



**CARNIKAVAS TŪRISMA INFORMĀCIJAS CENTRS**  
Stacijas iela 5, Carnikava  
T: +371 67708443  
E: tic@carnikava.lv  
www.tourism.carnikava.lv



# Citas takas un apskates vietas tuvumā



- 39 Saulrieta taka**
- A** Jūrtakas 27. posms (Saulkrasti-Lauči)  
↔ 13 km, → |G linijveida, GPS Lat: 57.26724, Lon: 24.41160
- Jūrtakas 28. posms (Lauči-Tūja)  
↔ 15 km, → |G linijveida, GPS Lat: 57.36708, Lon: 24.40136
- B** Minhauzena alus kausa taka  
↔ 1,3 km, → |G linijveida, GPS Lat: 57.40488, Lon: 24.42467
- C** Minhauzena meža taka  
↔ 5,5 km, → |G lokveida, GPS Lat: 57.40488, Lon: 24.42467
- D** Veczemju klintis  
GPS Lat: 57.58216, Lon: 24.36765



# Saulrieta taka



← RĪGA 43 km




- SAULKRASTI**  
Ieteicamais sākuma punkts: Autostāvvietā pie Baltās kāpas
- GPS** Lat: 57.23367, Lon: 24.39358
- 1,5 h (vienā virzienā)
- ↔ 3,6 km (vienā virzienā), t.sk. dēļu laipa ~ 1 km
- Atsevišķās vietās slīpums pārsniedz 8%. Takas sākumā pirms laipas stāvums ir būtisks – 20%, bet ar asistenta palīdzību būs pārvarams.
- Var viegli orientēties pēc takas, taču iespējams sekot arī Jūrtakas marķējumam
- Linijveida
- Dēļu laipa, iestaigāta taka
- ar a/m vai ar autobusu līdz Inčūpei ar vilcienu līdz Saulkrastiem

## LABIEKĀRTOJUMS

- WC pieejams
- P pieejama (ar invalidu stāvvietas izmantošanas karti bezmaksas)
- nav pielāgots

Ļoti ainaviska taka, kas ved no Baltās kāpas līdz Saules tiltam paralēli jūrai vien dažu soļu attālumā no pludmales. Šeit redzēsiet īpatnējas formas kokus – priedes, kuru zari ir vienādā garumā ar stumbru, turpinās paralēli zemei, aug augšup vai izlokās dažādos vijos. Daudziem kokiem ir dubultas galotnes. Te aug arī bērzs ar pieciem stumbriem un tā saucamās "vilkaču priedes" ar vēja atsegtām saknēm, kā arī 20 kāpu meža dižpriedes (dažas ir pat 200 gadus vecas!). Taka sākumā uz Baltās kāpas 18 m augstā smilšu atseguma atrodas skatu platforma, kas atsedz fantastisku ainavu uz piekrasti, kā arī Inčūpes līkločiem un tās ieteku jūrā. Jāņem vērā, ka koka laipas garums ir apmēram 1 km un tālāk taka vijas pa iestaigātu meža taču, kas nebūs pieejama ratiņkrēslā.



## SAULKRASTU TŪRISMA INFORMĀCIJAS CENTRS

Ainažu iela 13b, Saulkrasti  
T: +371 67952641  
E: tic@saulkrasti.lv  
www.visitsaulkrasti.lv

# Citas takas un apskates vietas tuvumā




Foto: Siguldas TIC



B



Foto: Siguldas TIC





A



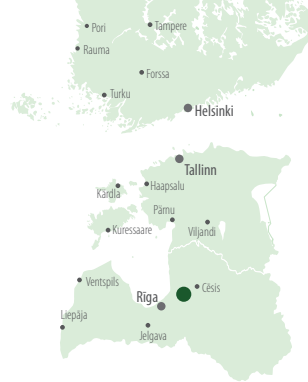
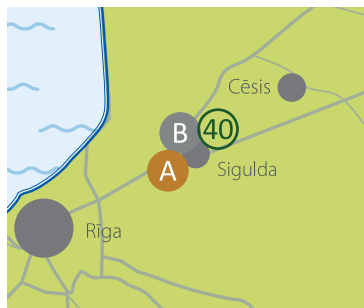
Foto: Siguldas TIC



40



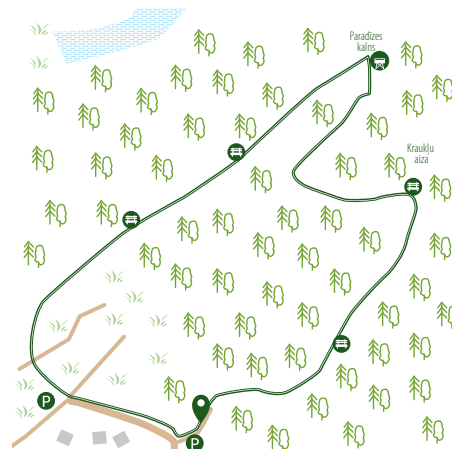
- 40** Taka uz Paradizes kalnu
- A** Ķeizarskats  
↔ 0,4 km, → |G| linijveida,  
GPS Lat: 57.14370, Lon: 24.81939
- B** Siguldas pils kvartāls  
↔ 0,5 km, → |G| linijveida,  
GPS Lat: 57.16557, Lon: 24.85020



# Taka uz Paradizes kalnu




← RĪGA 60 km



Paradizes kalnu divē arī par Gleznotājkalnu, jo šī ir viena no ainaviskākajām vietām, kas gleznota un fotografēta kopš seniem laikiem. No Paradizes kalna paveras elpu aizraujošs skats uz Turaidas pili un Gaujas senleju. Tas ir ērti sasniedzams apmeklētājiem, jo atrodas tikai 30 minūšu gājienā no pilsētas centra un vietai var piekļūt, ejot pa ērtiem celiņiem.



## LABIEKĀRTOJUMS



**GAUJAS NACIONĀLAIS PARKS, SIGULDA**  
Ieteicamais sākuma punkts:  
Autostāvvietā pie Siguldas kapiem

**GPS** Lat: 57.17077, Lon: 24.85932

45 min

2,1 km

Nav marķēta, taču var viegli orientēties pēc takas, ir norādes uz apskates objektiem

Lokveida

Šķirbas starp dēļiem uz tiltiņa pārsniedz 1 cm

Grants šķembu segums, dēļu laipa (tiltiņš). Takas sākumā pie stāvvietas asfalts.

ar a/m vai ar autobusu  
ar vilcienu līdz Sigulda

**SIGULDAS TŪRISMA INFORMĀCIJAS CENTRS**  
Ausekļa iela 6, Sigulda  
T: +371 67971335  
E: info@sigulda.lv  
www.tourism.sigulda.lv

## Citas takas tuvumā




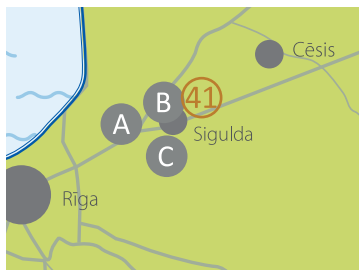


Foto: Siguldas TIC



### 41 Taka uz Gūtmaņa alu

#### A Mednieku spēka taka un Velnala


↔ 1,5 km, → | G līnijveida,  
GPS Lat: 57.1279, Lon: 24.63171

#### B Vikmesties taka

↔ 3,5 km, → | G lokveida,  
GPS Lat: 57.17839, Lon: 24.82373

#### C Mežmuižas avoti

↔ 0,7 km, → | G cilpveida,  
GPS Lat: 57.10041, Lon: 24.80028





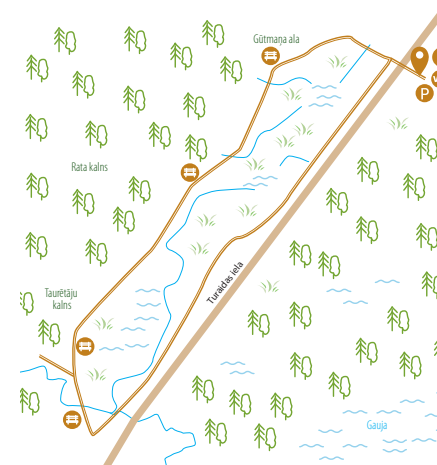
## Taka uz

# Gūtmaņa alu

← RĪGA 58 km



41



### GAUJAS NACIONĀLAIS PARKS, SIGULDA

Ieteicamais sākuma punkts:  
Apmeklētāju centrs "Gūtmaņa",  
Turaidas iela 2a

GPS Lat: 57.17623, Lon: 24.84680

1 h

↔ 2,5 km

Nav marķēta, taču var viegli orientēties  
pēc takas, ir norādes uz apskates  
objektiem

→ | G Lokveida

Atsevišķās vietās slīpums pārsniedz  
8%, ieteicama asistenta palīdzība

Atsevišķās vietās uz laipām šķirbas  
starp dēļiem pārsniedz 1 cm

Asfalts, grants šķembu segums, dēļu  
laipa (plātums 1,15 - 2 m)

ar a/m vai autobusu  
ar vilcienu līdz Sigulda



### SIGULDAS TŪRISMA INFORMĀCIJAS CENTRS "GŪTMAŅALA"

Turaidas iela 2a, Sigulda  
T: +371 61303030  
E: info.gutmanala@sigulda.lv  
www.tourism.sigulda.lv

Gūtmaņa ala ir lielākā grotas veida ala Baltijā. Uz alas sienām var izlasīt gravējumus pat no 17. gadsimta un tā tiek uzskatīta par vienu no senākajiem tūrisma objektiem Latvijā. Alas apkārtnē ir piemērota nestēdzīgai pastaigai, šeit izveidoti ērti celiņi, kas ļauj baudīt patiesi aizraujošus skatus uz sarkano smilšakmeņu klintīm un vairākām mazākām alām blakus. Sevišķi ieteicama rudenī, kad lapas krāsojas spilgtajos rudens toņos.



### LABIEKĀRTOJUMS

i TIC un info stendi

P pieejama (ar invalidu stāvvietas  
izmantošanas karti bezmaksas)

WC pieejams

Ejot no stāvvietas uz taku cauri tunelim, ir kāpnes – ir pieejams pacelājs, taču pirms došanās uz taku ieteicams sazināties ar informācijas centru "Gūtmaņa ala" un pārliecināties vai pacelājs darbojas.



## Citas takas un apskates vietas tuvumā

### 42 Līgatnes dabas takas

#### A Vienkoču parks

↔ 1,5 km, → | G lokveida,  
GPS Lat: 57.19168, Lon: 25.05283

#### B Līgatnes Papīrfabrika un ciemata vēsturiskais centrs

↔ 4 km, → | G lokveida,  
GPS Lat: 57.23354, Lon: 25.04000

#### C Ceciņu dabas taka



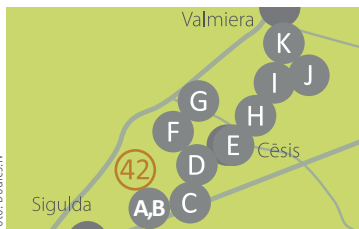
↔ 2; 4; 12 km, → | G lokveida,  
GPS Lat: 57.21605, Lon: 25.16809

#### D Amatas ģeotaka

↔ 26 km, → | G līnijveida,  
GPS Lat: 57.23760, Lon: 25.20161

#### E Cēsu pils un parks

↔ 1 km, → | G lokveida,  
GPS Lat: 57.31344, Lon: 25.26999



#### F Cīrulišu dabas taka

↔ 3,5; 6,2 km, → | G lokveida,  
GPS Lat: 57.30680, Lon: 25.22110

#### G Raiskuma sarkanās klintis

↔ 1,5 km, → | G lokveida,  
GPS Lat: 57.32151, Lon: 25.22205

#### H Kazu grava

↔ 0,6 km, → | G līnijveida,  
GPS Lat: 57.33208, Lon: 25.31912

#### I Lielā Ellīte

↔ 0,5 km, → | G lokveida,  
GPS Lat: 57.38360, Lon: 25.42740

#### J Līču Laņģu klintis

↔ 6 km, → | G lokveida,  
GPS Lat: 57.39046, Lon: 25.41690

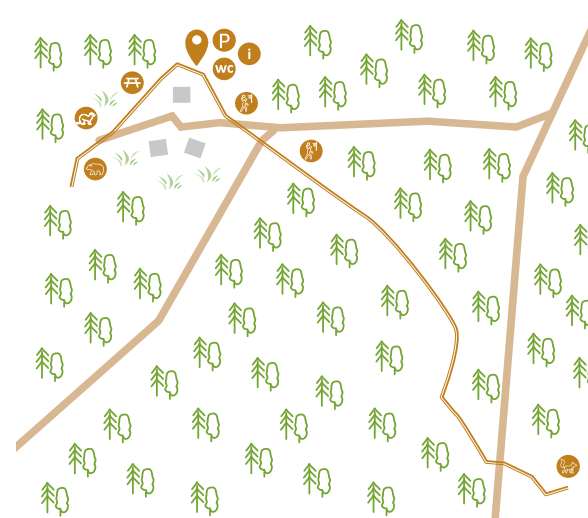
#### K Sietiņezis

↔ 1,6 km, → | G lokveida,  
GPS Lat: 57.43066, Lon: 25.38308



# Līgatnes dabas takas

← RĪGA 68 km



### GAUJAS NACIONĀLAIS PARKS, LĪGATNE

Ieteicamais sākuma punkts:  
Dabas izglītības centrs "Pauguri"

GPS Lat: 57.24253, Lon: 25.01146

www.ligatnesdabastakas.lv  
Personām ar invaliditāti bez maksas

0,5 h (vienā virzienā)

0,9 km (vienā virzienā)

Atsevišķās vietās slīpums pārsniedz 8%,  
ieteicama asistenta palīdzība

Norādes zīmes (bultiņas un dzīvnieku  
ķepu nospiedumi)

Līnijveida

Atsevišķās vietās var nedaudz traucēt  
koku saknes un pirms/pēc koka laipas var  
būt neliels pakāpiens

Grants šķembu segums, dēļu laipa

ar a/m  
ar autobusu līdz Lejaslīgatnei

! (varbūtības zīme)

### LĪGATNES DABAS TAKU INFORMĀCIJAS CENTRS

Līgatnes dabas takas, Līgatnes novads  
T: +371 64153313  
E: dabastakas@ligatne.lv  
www.ligatnesdabastakas.lv

Līgatnes dabas takas ir labiekārtotu taku kopums meža ainavā Gaujas Nacionālajā parkā. Šeit iespējams vērot neskartas dabas ainavas un apskatīt dažādas Latvijas savvaļas dzīvnieku sugas – lāčus, lapsas, lūšus, aļņus, briežus, stīmas, mežacūkas, āpsus, caunas, jentonsuņus, seskus, zaķus, vāveres, pūces.

Pastaigu takas ierīkotas kopumā 4-5 km garumā, ar dažādu grūtības pakāpi. Cilvēkiem ra-  
tiņkrēslos pieejami divi taku posmi, no dabas izglītības centra "Pauguri"  
virzienā uz: 1) lāču mītni (300 m); 2) lapsu mītni (600 m).

! Apmeklētāji ar invaliditāti var iebraukt dabas takās ar a/m.



### LABIEKĀRTOJUMS

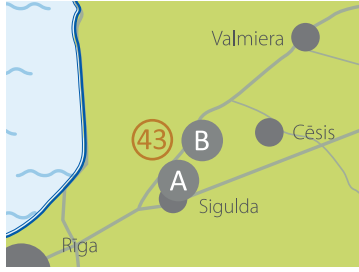
i Info centrs  
un info stendi

P WC  
A (autobusu) (personas ar invaliditāti)

wc pieejama Dabas izglītības centrā  
"Pauguri" un Info centrā

vasarā un  
Līgatnē





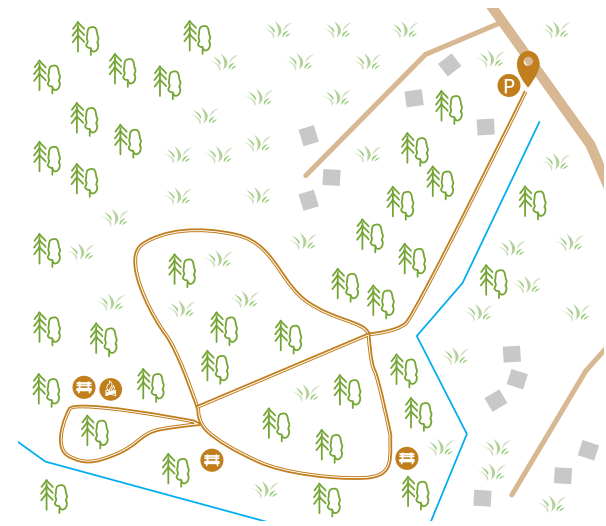
- 43 Lēdurgas Dendroparks**
- A Kubeseles dabas taka**  
↔ 4,1 km, → |📍| lokveida,  
GPS Lat: 57.16366, Lon: 24.76821
- B Krastings gar Braslas upi**  
↔ 11 km, → |📍| līnijveida,  
GPS Lat: 57.28758, Lon: 24.93471

- LABIEKĀRTOJUMS**  
nav pielāgots
- 📍
  - P
  - 🍴
  - 🔥
  - 🚰
  - WC
  - ♿



# Lēdurgas Dendroparks

← RĪGA 68 km



- LĒDURGA**
- GPS** Lat: 57.31557, Lon: 24.76152
- OPEN** Parka darba laikā
- €** Pieaugušajiem 2,50 EUR  
Cenas sk. [www.ledurgasdendroparks.lv](http://www.ledurgasdendroparks.lv)
- 🕒** 1 h
- ↔** Var veidot dažāda garuma maršrutus
- Nav marķētas, bet var viegli orientēties pēc takas
- |📍|** Lokveida
- 🌳** Grants šķembu segums, asfalts, iestāgāta taka (vidēji 2 m plata)
- 🚗** ar a/m
- 🚌** ar autobusu
- !**

Lēdurgas Dendroparkam ir ārkārtīgi interesanta vēsture. Pamatā to izveidojis viens cilvēks — Arvids Janitens, kas 1973.gadā pēc savas iniciatīvas sāka stādīt kokus, krūmus un ziemcietes pirms tam maz izmantotā lauku platībā. Tagad šeit atrodas vairāk kā 1000 koku un krūmu sugu un pasugu, aug daudz Ziemeļvidzemē neizturīgu kokaugu. Tas ir lielākais nevalstiskas cilmes kokaugu krājums Latvijā un kļuvis par aizsargājamu dabas un kultūrvēsturisku objektu.

Parkā ir ierīkotas daudz, dažādām gaumēm pielāgotas atpūtas vietas. Tāpēc šeit iespējams pieteikt kādu pasākumu (pikniku ģimenes vai draugu pulkā, kāzu ceremoniju utml.) un izvēlēties tam atbilstošu vietu — šeit būs gan zaru būdiņa ar soliņiem, ugunsкура vietu un malku, gan smalka lapene fotosesijām, gan liela, teltsveidīga nojume plašākam cilvēku skaitam. Parkā ir arī daudz dažādu apskates objektu — koka skulptūras, labirints, horoskopa aplis, Mudurgas dižakmens utt.



Parkam cauri vijas galvenā taka, kas pieejama arī cilvēkiem ratiņkrēslos, taču no tās atzarojas vairākas citas, kas ļauj baudīt daudzus un dažādus parkā augošos kokus, krūmus un apskates objektus. Parka platība ir 47,2 ha un taciņu kopējais garums pārsniedz 2,5 km.



**KRIMULDAS DOME**  
"Lēdurgas Dendroparks", Lēdurga  
T: +371 25549747  
E: [info@ledurgasdendroparks.lv](mailto:info@ledurgasdendroparks.lv)  
[www.ledurgasdendroparks.lv](http://www.ledurgasdendroparks.lv)  
(tikai latviski)



# Citas takas un apskates vietas tuvumā



## 44 Lielezera dabas taka

### A Augstrozes taka

↔ 0,5 km, → | G lokveida, GPS Lat: 57.51425, Lon: 25.01330

### B Jūrtakas 29. posms (Tūja-Svētciems)

↔ 24 km, → | G linijveida, GPS Lat: 57.49126, Lon: 24.38187

### Jūrtakas 30. posms (Svētciems-Ainaži)

↔ 26 km, → | G linijveida, GPS Lat: 57.6878, Lon: 24.36298

### C Niedrāju Pilkas purva taka

↔ 1,3 km, → | G lokveida, GPS Lat: 57.74023, Lon: 24.64008

### D Libiešu upuralas

GPS Lat: 57.71631, Lon: 24.4900

### E Randu plāvu taka

↔ 1,75 km, → | G linijveida, GPS Lat: 57.83349, Lon: 24.34472

### F Ainažu mols

↔ 0,85 km, → | G linijveida, GPS Lat: 57.87364, Lon: 24.3605

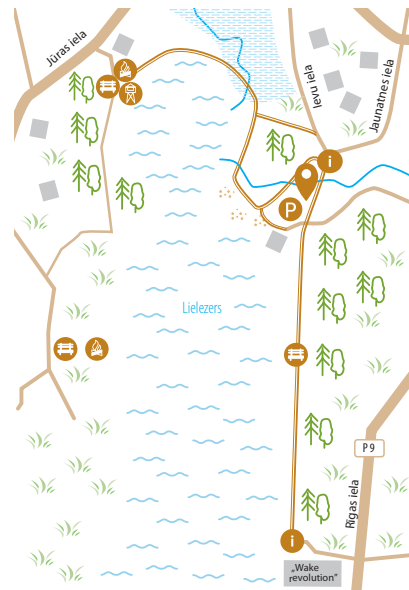


# Lielezera dabas taka



← RĪGA 78 km

**LIMBAŽU PAŠVALDĪBAS AGENTŪRA LAUTA**  
Torņa iela 3, Limbaži  
T: +371 64070608  
E: tic@limbazi.lv  
www.visitlimbazi.lv



**ZIEMEĻVIDZEMES BIOSFĒRAS REZERVĀTS**  
Ieteicamais sākuma punkts:  
Lielezera iela 12, Limbaži

**GPS** Galvenā stāvieta (takas vidū) pie pilsētas peldvietas:  
Lat: 57.50282, Lon: 24.70541  
Takas kreisajā pusē:  
Lat: 57.49303, Lon: 24.70548  
Takas labajā pusē (Jūras iela 49):  
Lat: 57.50683, Lon: 24.69651

1 h

3,6 km vienā virzienā (ar skatu torņa apmeklējumu)

Takas labajā pusē asistenta palīdzība var būt nepieciešama uzbraucot no nobraucot pa pontonu tiltiņu pār Donaviņas upi. Takas kreisās puses reljefs diezgan nevienmērīgs, šis posms patiks tiem, kam patīk pārvarēt nelielus šķēršļus.

Ir norādes uz dabas takas sākumu atsevišķos posmos, pilnībā nav marķēta, taču var viegli orientēties pēc takas

Linijveida

Takas labajā pusē šķirbas starp laipas dēļiem ir ~ 2cm platas, bet ar elektrisko ritenkrēslu laipa ir izbraucama

Takas labajā pusē (ziemeļu galā) – koka laipa, vidējais platumš ~ 150 cm. Takas kreisajā pusē – grants šķembu segums un iestaigāta taka. Takas vidusdaļā pie pludmales arī bruģis un asfalts.

ar a/m  
ar autobusu līdz Limbažiem



Taka atrodas Limbažu pašā centrā un ved gar ezera krastu. Šeit ierīkotas gan pastaigu laipas, gan skatu tornis, labiekārtota pludmale un bērnu laukums. Iespējami izbraucieni pa ezeru, makšķerēšana, kā arī sauļošanās smilšainajā pludmalē. Skatu tornis putnu mīļotājiem dod iespēju vērot kādu no 99 apkārtnē esošām putnu sugām. Lielezera pludmalē izvietots arī interesants vides objekts – Zandarts ar Sudraba zvīņu. Stāsta, ka to atrodot un paberzējot, var piepildīties vēlēšanās! Kopš 2015. gada Lielezera pludmalei ik gadu tiek piešķirts starptautiskais vides ekosertifikāts "Zilais karogs".

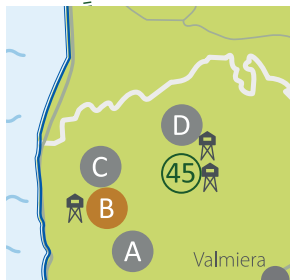


## LABIEKĀRTOJUMS



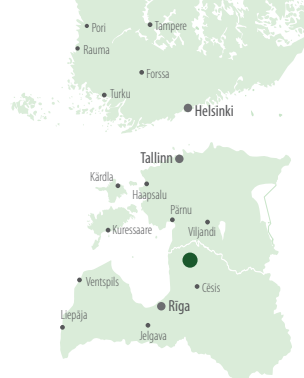


## Citas takas tuvumā



### 45 Skaņākalna dabas taka

- A** Purezera taka  
↔ 3,1 km, → | G cilpveida,  
GPS Lat: 57.67955, Lon: 24.92851
- B** Ungurpils ratiņtrase  
↔ 0,6 km, → | G linijveida,  
GPS Lat: 57.77181, Lon: 24.81899
- C** Planču purva taka  
↔ 0,4 km, → | G linijveida,  
GPS Lat: 57.88155, Lon: 24.75252
- D** Dauģēnu dabas taka  
↔ 9,1 km, → | G linijveida,  
GPS Lat: 57.92406, Lon: 24.97173




# Skaņākalna dabas taka

45



← RĪGA 146 km




Taka vijas gar Salacas krastu un īpašu valdzinājumu tai piešķir Devona perioda sarkanā smilšakmens atsegumi. Parkā redzēsiet daudz koka skulptūru, kas izvietotas visā takas garumā līdz pat atpazīstamākajam objektam takas galā – 20 m augstajai Skaņākalna klintij. Šeit atrodas arī 14 m garā Velna ala, Velna akmens un Velna kancele, no kuras paveras plašs skats uz Salacu no Neļķu klintīm, kā arī daudzi citi apskates objekti.

Takas asfalta daļa ir pieejama apmeklētājiem ratiņkrēslā.



### LABIEKĀRTOJUMS



WC nav pielāgota

pieejama



**DABAS PARKS SALACAS IELEJA**  
Ieteicamais sākuma punkts:  
Parka iela 36, Mazsalaca

**GPS** Lat: 57.86319, Lon: 25.02654

**OPEN** Katru dienu no plkst. 10:00-18:00 (majs - oktobris). Pārējā laikā dabas parks ir atvērts apmeklētājiem, iegādājoties iebraukšanas caurlaides ar Mobilly izīrējamajiem pakalpojumu

**€** Pieaugušajiem 2 EUR, sporttirdzēkļa iebraukšana – 5 EUR, 1. un 2.grupas invalīdiem bez maksas.  
Cenas sk. [www.mazsalaca.lv](http://www.mazsalaca.lv)

**⌚** 1,5 h (vienā virzienā)

**↔** 3 km (vienā virzienā)

**—** Norādes zīmes

**→ | G** Linijveida

**↗** Atsevišķās vietās slīpums pārsniedz 8%

**🌳** Iestaigāta taka, asfalts

**🚗** ar a/m

**!**

**i** MAZSALACAS TŪRISMA INFORMĀCIJAS CENTRS

Rūjienas iela 1, Mazsalaca  
T: +371 28374774  
E: [turisms@mazsalacasnovads.lv](mailto:turisms@mazsalacasnovads.lv)  
[www.mazsalaca.lv](http://www.mazsalaca.lv)

### Citas takas tuvumā



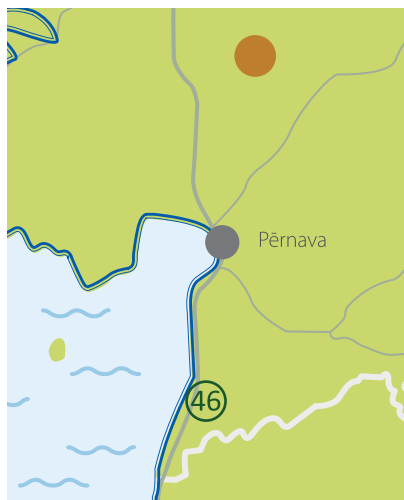
#### Kaismas veselības taka

6 km garā veselības taka stiepjas gar Kaismas liezezeru (Kaisma Suurjärv) un sniedz iespēju izbaudīt ezera, purva un meža skaistumu. Gar taku izvietoti vairāki informācijas stendi, t.sk. ar takas karti pašā sākumā. Daļa takas veidota kā dēļu laipa, pie takas ierīkots arī skatu tornis un pie ezera iespējams iznomāt laivu. Šeit iespējams arī pārļaiest nakti teltī vai treilerī un pat paspēt ieiet pirtī! Isākais takas posms līdz skatu tornim un atpakaļ (apmēram 2 km) ir pieejams arī vecākiem ar bērnu ratiņiem.

[www.visitparnu.com](http://www.visitparnu.com)

← 6 km, → Lokveida,  
GPS Lat: 58.69342, Lon: 24.69157

**LABIEKĀRTOJUMS**



# RMK Kabli

## dabas izziņas taka

TALLINA 170 km  
PĒRNAVA 49 km



**KABLI APMEKLĒTĀJU CENTRS**  
Kabli ciems, Hēdemestes (Häädemeeste) pagasts

**GPS** Lat: 58.01880, Lon: 24.45059

1-2 h

1,8 km

Koka norādes zīmes ar bultiņām

Lokveida

Dēļu laipa (platums 1,5 m), iestaigāta taka. Takas sākumā un beigās - grants šķembu segums.

ar a/m

**IGAUNIJAS VALSTS MEŽU AP-  
SAIMNIEKOŠANAS CENTRS (RMK)**


Kabli apmeklētāju centrs  
T: +372 5058242  
E: [info.kabli@rmk.ee](mailto:info.kabli@rmk.ee)  
[www.loodusegakoos.ee](http://www.loodusegakoos.ee)

Taka atrodas skaistās Kabli jūras piekrastes malā un iepazīstina ar dažādām ainavām un vērtīgiem biotopiem. Taka sākas pie Kabli apmeklētāju centra, kur ierīkota arī jauka ugunsкура vieta (Priivitsa). Gar taku izvietoti daži informācijas stendi, putnu būriši, šeit ierīkoti arī divi putnu vērošanas torni, kā arī vairāki interesanti apskates objekti.


#### LABIEKĀRTOJUMS



takas sākumā/noslēgumā pie Priivitsa ugunsкура vietas



## Citas takas tuvumā



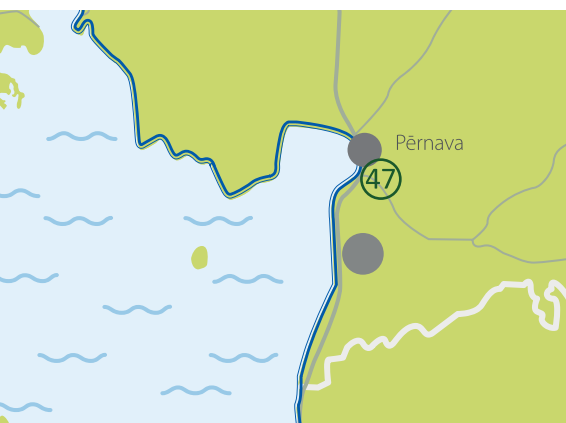
### RMK Rannametsa-Tolkuse dabas izziņas taka

Lokveida 2,2 km garā dabas taka atrodas Luitemā dabas rezervātā. Nesteidzīgā soli takas izešana aizņems apmēram 1,5–2 h. Taka ved pa priežu mežu augšup kāpās līdz nonāk Tornimegi kalnā, kur atrodas 18 m augsts skatu tornis, no kura paverās vienreizējs skats uz Tolkuses purvu un Pērnavas līci. Tālāk taka atkal turpinās caur mežu un aizved līdz Tolkuses purvājam, kur tās tālākajā punktā atrodas lielākais purva diķis. Daļa takas veidota kā dēļu laipa.

[www.loodusegakoos.ee](http://www.loodusegakoos.ee)

↔ 2,2 km, → |📍 lokveida,  
GPS Lat: 58.13457, Lon: 24.51186

LABIEKĀRTOJUMS

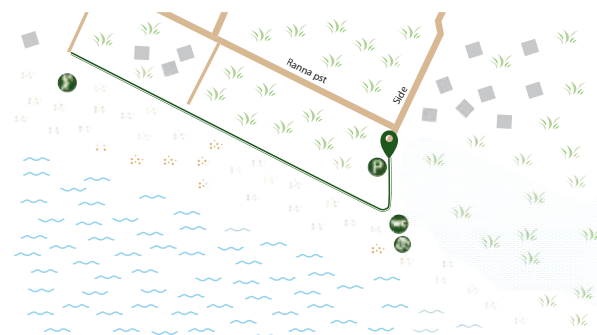


## Pērnavas pludmales promeņāde

47



← TALLINA 127 km



Skaistā pludmales promeņāde raisa apmeklētājos patiesas kūrorta sajūtas un padara Igaunijas Vasaras galvaspilsētas pludmali pievilcīgu pat sliktos laika apstākļos. Romantiski vijoties gar liedagu, promeņāde pārsteidz ar funkcionalitāti un rotājīgu, kas panāks, izmantojot dažādus materiālus un strūklakas.

Pārdomāts apgaismojums ļauj baudīt pastaigas un strūklaku krāsu rotaļas pat tad, kad satumst. Nāciet un izbaudiet patiesu pludmales sajūtu!



### LABIEKĀRTOJUMS

Maksas stāvētāja vasaras sezonā (apmeklētājiem ar invaliditāti ar stāvētāja karti bezmaksas)



Foto: Priit Loog

5 RANNA PUIESTEE, PĒRNAVA

GPS Lat: 58.37198, Lon: 24.50817

0,5 h (viena virzienā)

Pieejamais posms – 0,5 km (viena virzienā)

Nav marķēta, taču var viegli orientēties pēc takas

Linijveida


Klusajā sezonā (rudens, ziema, pavasaris) atsevišķi promeņādes posmi var būt smilšaini

Dēļu laipa (platums 2,3 – 3,1 m), bruģis (platums 4 m). Takas sākumā un beigās – asfalts un smiltis.

ar a/m  
 ar autobusu

PĒRNAVAS TŪRISMA INFORMĀCIJAS CENTRS

E: [info@visitpamu.com](mailto:info@visitpamu.com)  
[www.visitpamu.com](http://www.visitpamu.com)



## Citas takas tuvumā



Foto: Priidu Saart



### RMK Kilingi-Nemmes meža taka

Taka sākas no RMK Kilingi-Nemmes (Kilingi-Nõmme) meža mājās un āra dabas klases; takas karte pieejama informācijas stendā takas sākumā. Uz takas ir vairāki posmi ar kāpnēm un laipām, kā arī nojume piknikam takas galā. Taka saistīta ar meža izziņas tematiku un to ir izplānojis Hendriks Relve. Āra dabas klases nojumē apmeklētājiem iespējams atvilkt elpu un atpūsties, kā arī ieturēt jauku pikniku. Skolu grupas šo vietu var izmantot arī bioloģijas nodarbībām.

[www.loodusegakoos.ee](http://www.loodusegakoos.ee)

↔ 3 km, → ! Lokveida,  
GPS Lat: 58.15145, Lon: 24.93640

LABIEKĀRTOJUMS  



# Pärnavas piekrastes plāvu pastaigu taka

48

 ← TALLINA 127 km



Pärnavas piejūras dabas rezervāts kopumā aptver 341 hektārus meža, lagūnu un piekrastes plāvu. Šeit mīt dažādi abinieki, tiek ganīti liellopi jeb pilsētas govīs un mil'lgzdots daudz un dažādi putni.

Unikalās pilsētas dabas atklāšanai Pärnavas pludmalē ir izveidota 600 m gara pārgājienu taka ar skatu platformu, kas ļauj baudīt ērtu pastaigu gar piekrastes plāvām un iepazīt šeit esošos aizsargājamos augus.



### LABIEKĀRTOJUMS

 Maksas stāvieta vasaras sezonā (apmeklētājiem ar invaliditāti ar stāvieta karti bezmaksas)




 RANNA PUIESTEE 9, PĒRNAVA

GPS Lat: 58.37234, Lon: 24.50813

 0,5 h

 0,6 km

 Nav marķēta, taču var viegli orientēties pēc takas

 Lokveida

 Neliels slīpums dažos posmos

 Dēļu laipa (platums 2 m). Takas sākumā un beigās - asfalts un smiltis.

 ar a/m  
ar autobusu




 PĒRNAVAS TŪRISMA  
INFORMĀCIJAS CENTRS

E: [info@visitpärnu.com](mailto:info@visitpärnu.com)  
[www.visitpärnu.com](http://www.visitpärnu.com)



Foto: Priidu Saart



## Citas takas tuvumā



### RMK Tammiste meža taka

2,8 km garā meža taka ļaus relaksēties un iepazīt mežu, kā arī uzzināt par meža apsaimniekošanu un saglabāšanu. Taka ir lieliski piemērota pastaigām un sporta aktivitātēm.

[www.loodusegakoos.ee](http://www.loodusegakoos.ee)

↔ 2,8 km, → lokveida,  
GPS Lat: 58.37246, Lon: 24.57120


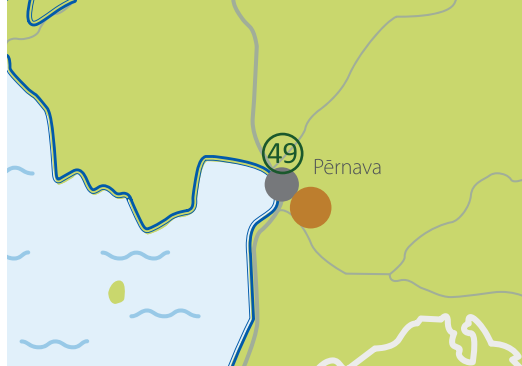


Foto: Silver Köster



# Pärnavas pludmales parks

← TALLINA 123 km



49



**RANNAPARK P2, PĒRNAVA**  
Ieteicamais sākuma punkts: Supeluse ielas un A.H. Tammsaare piestee krustojums

**GPS** Lat: 58.37782, Lon: 24.49883

0,5 h

1 km

Nav marķēta, taču var viegli orientēties pēc takas

Lokveida

Pārsvārā grants šķembu segums, iestaigāta taka, asfalts (platums 3 m)

ar a/m  
ar autobusu



**PĒRNAVAS TŪRISMA  
INFORMĀCIJAS CENTRS**  
E: [info@visitpamu.com](mailto:info@visitpamu.com)  
[www.visitpamu.com](http://www.visitpamu.com)

Zaļās atpūtas zonas, bulvāri un parki ir Pērnavas kā kūrorta pilsētas neatņemama sastāvdaļa. Pludmales parks ir dibināts 1882.gadā un tajā sastopamo daudzveidīgo augu sugu dēļ tam piešķirts aizsargājamas dabas teritorijas statuss. Parks atrodas tieši blakus pludmalei un tā ir iecienīta vietējo iedzīvotāju un viesu atpūtas vieta. Sākot ar 2010.gada vasaru parkā ierīkotas vairākas tematiskās zonas – galvenais laukums, mākslas laukums, spēļu laukums un miera laukums. Caur parku vijas arī veselības taka. Jūrai pieguļošajā parka daļā ierīkots plašs un moderns bērnu laukums. Parkā ir daudz jauku vietu nelieliem piknikiem.

### LABIEKĀRTOJUMS

**P** Maksas stāvvietā vasaras sezonā (apmeklētājiem ar invaliditāti ar stāvvietas karti bezmaksas)





Foto: Priitli Saar

**RMK Nigulas purva izzinās taka**

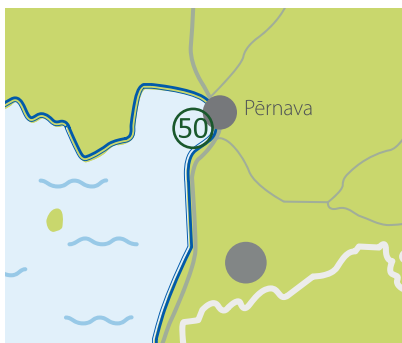
Šeit var izbaudīt patiesi neskartu mežu un, ja paveicas, sastapt arī kādu savvaļas dzīvnieku. Pēc pastaigas pie takas esošajā stāvlaukumā iespējams arī atpūsties un ieturēt nelielu pikniku.

[www.loodusegakoos.ee](http://www.loodusegakoos.ee)

↔ 6 km, → | G lokveida,  
GPS Lat: 58.00699, Lon: 24.71407



50



# Koka laipa

uz Pērnavas molu



← TALLINA 125 km

50




Foto: Reimo Ruubel



**MUULI IELA 8, PĒRNAVA**  
(netālu no prāmja "Estonia" upuru piemiņas vietas)

**GPS** Lat: 58.38184, Lon: 24.48370

0,5 h

Pieejamais posms - 0,5 km (vienā virzienā)

Nav marķēta, taču var viegli orientēties pēc takas

Linijveida

Dēļu laipa (platums 3 m). Takas sākumā un beigās - asfalts un smiltis.

ar a/m  
 ar autobusu

**PĒRNAVAS TŪRISMA INFORMĀCIJAS CENTRS**

E: [info@visitparnu.com](mailto:info@visitparnu.com)  
[www.visitparnu.com](http://www.visitparnu.com)

Pērnavā vienmēr ir bijusi svarīga ostas pilsēta. Lai novērstu smilšu sakrāšanos upes grīvā, 19. gadsimta sākumā pēc Pērnavas tirgoņu pieprasījuma tika izveidots ozolkoka balķu mols. Pēc tā sabrukšanas tika uzsākta pastāvīgāku akmens molu un krasta nostiprinājumu veidošana un kuģu ceļa bagarēšana. Abu jūras molu vajadzībām vietējie zemnieki no apkārtnes un Kihnu piekrastes piegādāja laukakmeņus. Būvniecības darbi tika pabeigti 1869. gadā. 2 km garie molu ir palikuši nemainīgi līdz pat mūsdienām, un ir kļuvuši par atpūtnieku mīļāko pastaigas vietu. Par Pērnavas simbolu ir kļuvis upes kreisā krasta mols, pie kura no pludmales parka aizved 2019.gadā ierīkotā izgaismotā koka laipa. Puskilometru garā laipa veidota uz pāļiem un noslēdzas smilšainajā pludmalē netālu no mola. Gar taku izvietoti soliņi un velosipēdu turētāji. Jaunā laipa ātri kļuvis par iecienītu apmeklētāju pastaigu vietu!

**LABIEKĀRTOJUMS**

Maksas stāvvietā vasaras sezonā (apmeklētājiem ar invaliditāti ar stāvvietas karti bezmaksas)




## Citas takas tuvumā



Foto: Priidu Saart



51



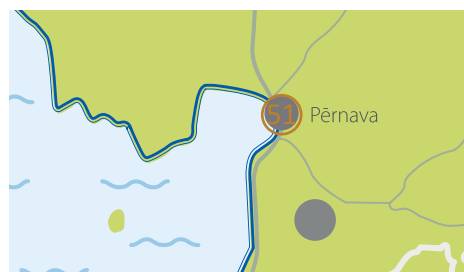
### RMK Rae ezera pastaigu taka

1,7 km garā taka sākas pie Rae ezera atpūras vietas un ved gar ezera krastu, kur varat vērot zivju dzenišus un bebru sastrādātos nedarbus. Taka sniedz fascinējošus skatus fotoentuziastiem un būs piemērota ģimenēm ar bērniem.

[www.loodusegakoos.ee](http://www.loodusegakoos.ee)

↔ 1,7 km, → ! Lokveida,  
GPS Lat: 58.12153, Lon: 24.76965

LABIEKĀRTOJUMS (P)



51



# Pärnavas Valņa loks

51

← TALLINA 125 km



Daļa takas ir pieejama tikai ar asistentu (sevišķi takas posms, kas iet caur Tallinas vārtiem)



📍 ŪHTU IELA 1A, PĒRNAVA

GPS Lat: 58.38303, Lon: 24.49418

🕒 1 h

↔ 1,5 km

📈 Slīpums atsevišķos posmos nedaudz pārsniedz 8% (piem. uz tilta), asistenta palīdzība ir ieteicama

🗺️ Nav marķēta, taču var viegli orientēties pēc takas

📍 Lokveida

🚧 Uz takas ir divi gājēju tiltiņi. Viens no tiem nav pieejams apmeklētājiem ratiņkrēslā, taču to ir iespējams apbraukt.

🌳 Grants šķembu segums (platums 2,5-3,1 m). Takas sākumā un beigās – asfalts.

🚗 ar a/m

🚌 ar autobusu



📍 PĒRNAVAS TŪRISMA INFORMĀCIJAS CENTRS

E: [info@visitpärnu.com](mailto:info@visitpärnu.com)  
[www.visitpärnu.com](http://www.visitpärnu.com)

### LABIEKĀRTOJUMS

(P) Maksas stāvētā vasaras sezonā (apmeklētājiem ar invaliditāti ar stāvētā karti bezmaksas)



(WC) nav pielāgota



Foto: Priidu Saart



## Citas takas tuvumā




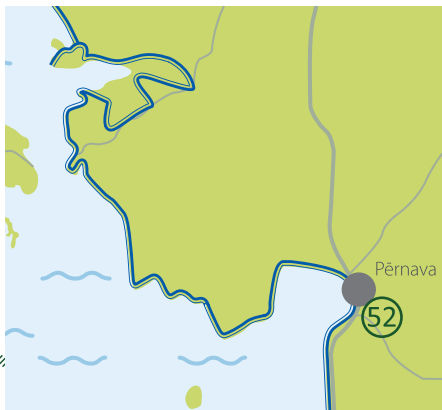


Foto: Priidu Saart



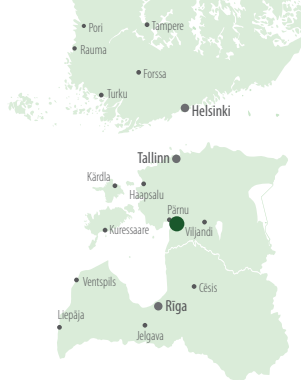
### RMK Suitsu pastaigu taka

1,3 km garā grantētā taka vijas paralēli Suitsu upes plūvai. Šo taku ieteicams apmeklēt pavasarī, agrā rītā vai vēlā vakarā, kad dzīvniekiem un putniem ir aktīvākais dienas laiks.

[www.loodusegakoos.ee](http://www.loodusegakoos.ee)

↔ 1,3 km, → i lokveida,  
GPS Lat: 58.72317, Lon: 23.74677

LABIEKĀRTOJUMS



# Jānsona taka - veselības taka

## Pärnavas upes kreisajā krastā

52

← TALLINA 128 km



Taka vijas gar Pärnavas upes kreiso krastu. Taka ir linijveida, taču ja maršrutu pagarina un apvieno ar pretējā krasta celiņu, taku iespējams iziet arī lokveidā, kopā mērojot 8 km.

Lai gan abas takas stiepjas gar Pärnavas upes krastu, tās atstāj ļoti dažādus iespaidus. Labā krasta takā redzēsiet daudz kokus un zaļumus, kamēr kreisā krasta taka ved gar vēsturiskām pilsētas ēkām un vairāk atgādina skaistu pilsētas ielu.

Takas ir unikālas to īpašo laternu dēļ, kas pēc formas atgādina laivu airus un ir speciāli izgatavotas pastaigu izgaismošanai gar Pärnavas upi.

Noderīgi zināt! No abām takām var arī ērti piekļūt pašai upei un iemērkāt kājas ūdenī karstā vasaras dienā.



### LABIEKĀRTOJUMS



VEE IELA 2, PĒRNAVA  
Ieteicamais sākuma punkts: Vee iela 2A  
vai stāvlaukums Papiniidu ielā T15

GPS Lat: 58.37677, Lon: 24.55541 or  
Lat: 58.38797, Lon: 24.49657

1,5 h (vienā virzienā)

4 km (vienā virzienā)

Neliels slīpums atsevišķos posmos

Nav marķēta, taču var viegli orientēties pēc takas

Linijveida

Atsevišķās vietās jāuzmanās, var būt bīstamas celiņa malas

Asfalts, 3 m platumā

ar a/m  
ar autobusu

PĒRNAVAS TŪRISMA  
INFORMĀCIJAS CENTRS





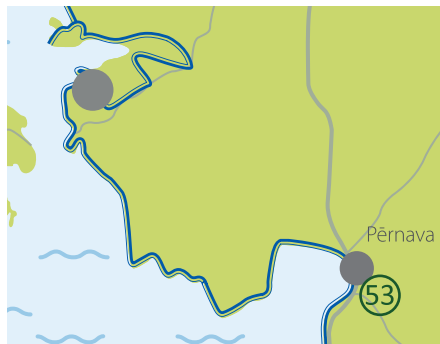
E: [info@visitparnu.com](mailto:info@visitparnu.com)  
[www.visitparnu.com](http://www.visitparnu.com)



Foto: Priidu Saart



# Citas takas tuvumā



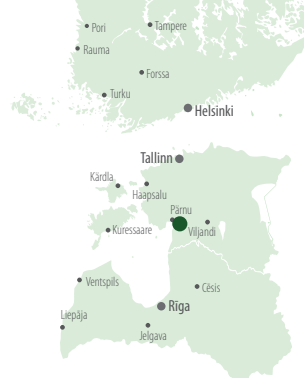
## RMK Saleveres pastaigu taka

1,5 km garā taka stiepjas gar akmens grēdu duci metrus virs zemes līmeņa. Akmens grēdas virsma klāta ar alvāru mežu (kadiķu mežu), kas bagāts ar dažādām sugām. Savukārt pati klīns daļa šlejās virs nemorālā meža, kas ir diezgan rets meža tips Igaunijā. Taka sākas ar kadiķu audzi, tad vidusdaļā tā iet pa akmens grēdu ar aizvēsturisku aizsardzības struktūru un noslēguma aizved pie atspirdziņoša avotiņa.

www.loodusegakoos.ee

↔ 1,5 km, → i lokveida, GPS Lat: 58.69032, Lon: 23.58065

LABIEKĀRTOJUMS (P, ♿)



# Jānsona taka - veselības taka Pērnavas upes labajā krastā

TALLINA 128 km



dažos posmos ieteicama asistenta palīdzība



SUUR-JÕEKALDA IELA 22/1, PĒRNAVA

Ieteicamais sākuma punkts: Autostāvvietā Suur-Jõealkalda ielā 12

GPS Lat: 58.39034, Lon: 24.49592

1,5 h (vienā virzienā)

4 km (vienā virzienā)

Neliels slīpums atsevišķos posmos. Stāvs kāpums/kritums pie Nīdu meža un slīpums uz tilta, kas pārsniedz 8%, tāpēc apmeklētājiem ratīņkrēsli ieteicama asistenta palīdzība.

Nav marķēta, taču var viegli orientēties pēc takas

Linijveida

Asfalts, 3-4,5 m platumā (tiltiņa platumš ir 2,8 m)

ar a/m ar autobusu



PĒRNAVAS TŪRISMA INFORMĀCIJAS CENTRS

E: info@visitpamu.com www.visitpamu.com

Pērnavas upes labā krasta veselības taka, kas vietējo vidū zināma kā Jānsona taka, ir viena no iecienītākajām vietām dažādām āra aktivitātēm. Šeit var gan nūjot, gan skrituļot, gan braukt ar velo vai vienkārši pastaigāties. Taka iet gar upes krastu un savieno tiltiņus Pērnavas centrā ar Papinīdu tiltiņi. Gar taku izvietoti soliņi un vairākas nojumes atpūtai un nelielam piknikam. Daļa takas iet caur Nīdu ainavas aizsargājamo teritoriju, tāpēc šeit redzēsiet vairāk koku un augu, nekā pretējā krasta takā.



## LABIEKĀRTOJUMS




WC nav pielāgota

Foto: Tõiv Jõul



## Citas takas tuvumā



54




# RMK Risas izzinās taka

54



TALLINA 138 km

Pirmais takas posms (līdz pirmajam akacim pie 1,2 km atzīmes)



**SOMĀ NACIŅĀLAIS PARKS**  
Ieteicamais sākums: Taali met-skond 78, Risas ciems, Tori pašvaldība

**GPS** Lat: 58.48854, Lon: 24.98170

**⌚** 1-2 h

**↔** Apmeklētājiem ratīnkreslā pieejamais posms - 1,2 km (vienā virzienā); viss loks - 4,8 km

**==** Nav marķēta, taču var viegli orientēties pēc takas

**→|G** Apmeklētājiem ratīnkreslā pieejamais posms: līnijveida  
Visa taka: lokveida

**🌲** Dēļu laipa (platums 1,5 m).  
Takas sākumā un beigās - asfalts.

**🚗** ar a/m



**i** IGAUNIJAS VALSTS MEŽU  
APSAIMNIEKOŠANAS CENTRS (RMK)

Somā Nacionālais parks  
T: +372 4357164, +372 5261924  
E: info.soomaa@rmk.ee  
[www.loodusegakoos.ee](http://www.loodusegakoos.ee)

### RMK Laiksāres dabas izzinās taka

Taka iepazīstina ar Rannametsa upes palieņu mežu, ar tā bagātīgo augu valsti un daudzveidīgo reljefu. Palieņu meži Igaunijā ir retums, tāpēc šeit iespējams izzināt tiem raksturīgos augu kopumus. Apmēram takas vidū nonāksiet pie neliela meža namiņa, kas ir izcila vieta, lai atvilktu elpu un ieklausītos putnu dziesmās.

[www.loodusegakoos.ee](http://www.loodusegakoos.ee)


↔ 2 km, → |G lokveida,  
GPS Lat: 58.09280, Lon: 24.68119

### LABIEKĀRTOJUMS



## Citas takas tuvumā

Foto: Mariann Peltar



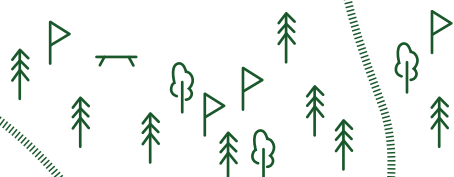
### RMK Tuhu pastaigu taka

Lai gan Tuhu purvs ir viegli sasniedzams, tas, par laimi, lielākajā daļā ir palicis cilvēka darbības neskartas. Ja ieskatās, klusā un savdabīgā purva ainava ir pārsteigumiem pilna. Koka laipa, kas šķērso dažādas purva attīstības stadijas, izbūvēta tieši pie ceļa, kas šķērso Tuhu purvu. Taka sākas un noslēdzas uz ceļa, tāpēc, atkarībā no kuras vietas sākat savu pastaigu pa laipu, daļa takas būs jāmēro pa grants ceļu. Pati laipa ir lokveida, 1 km gara. Viens šīs laipas posms ved arī uz mazu atpūtas vietu ar soliemi, nedaudz nostāk no laipas.

[www.loodusegakoos.ee](http://www.loodusegakoos.ee)

↔ 1 km, → !G lokveida,  
GPS Lat: 58.57235, Lon: 23.83149

LABIEKĀRTOJUMS (P) (i)




# Valgeranna

## pludmales promenāde

55

← TALLINA 133 km



VALGERANNAS CIEMATA STĀVLAUKUMS, PĒRNAS NOVADS

GPS Lat: 58.38943, Lon: 24.37226

0,5 h

↔ 0,3 km (vienā virzienā)

Nav marķēta, taču var viegli orientēties pēc takas

Linijveida

Uz takas var būt krituši koku zari, akmeņi

Bruģis (platums 3,25 m), dēļu laipa (platums 1,95 m). Takas sākumā un beigās – asfalts un smiltis.

ar a/m

ar autobusu (tikai vasaras sezonā)



PĒRNAS TŪRISMA INFORMĀCIJAS CENTRS

E: [info@visitpärnu.com](mailto:info@visitpärnu.com)  
[www.visitpärnu.com](http://www.visitpärnu.com)

Promenāde iet no autostāvvietas līdz pludmalei cauri jaukam mežinam. Pludmalē ir ierīkots skatu tornis, bērnu rotaļu laukums, piedzīvojumu parks, disku golfa trase un piknika vieta mežmalā. Šeit varat ne tikai peldēties un sauloties, bet arī baudīt atvērinošu saldējumu un ieturēt maltīti. Nedaudz nostāk no promenādes, garajā pludmales posmā, atradīsiet arī klusāku un mierīgāku vietu, kur relaksēties.


Valgeranna pludmales mežs un jūras krasts ir iecienīta pastaigu vieta, kas gaida apmeklētājus jebkurā gadalaikā! Dienakts tumšajā laikā promenāde ir arī izgaismota.



LABIEKĀRTOJUMS



nav pielāgots




# Citas takas tuvumā

Foto: Maaris Puust



D



B



D



**A** Jūrtakas 39. posms (Matsi–Varbla)  
 ↔ 15 km, → |G| linijveida,  
 GPS Lat: 58.36024, Lon: 23.74254

**B** RMK Kolgas dabas izziņas taka  
 Taka atrodas netālu no Kolgas avota. Šeit likumotās kāpas mijas ar priežu mežu. Vecākajām no priedēm ir vairāk kā 170 gadu. Pie takas ierīkota arī ugunsкура vieta ar baldnu un soliņiem, sausa tualete un info stends.  
 ↔ 1,5 km un 3,5 km, → |G| lokveida,  
 GPS Lat: 58.38538, Lon: 23.83076

**C** Tehelas (Töhela) pastaigu taka  
 Taka sākas pie Tehelas ezera brīvdienu ciematīņa. Tā šķērso Alu kalnu un Männikuste mežaino plāvu. Taka ir marķēta.  
 ↔ 6 km, → |G| lokveida,  
 GPS Lat: 58.41916, Lon: 24.00842

**D** Tostamā (Töstamaa) pastaigu taka  
 Taka nav marķēta, taču ir pieejamas informatīvās plāksnes par tuvākajām apskates vietām.  
 ↔ 5,5 km, → |G| lokveida,  
 GPS Lat: 58.33305, Lon: 23.99439

**E** Jūrtakas 38. posms (Tostamā–Matsi)  
 ↔ 25 km, → |G| linijveida,  
 GPS Lat: 58.33449, Lon: 23.99370

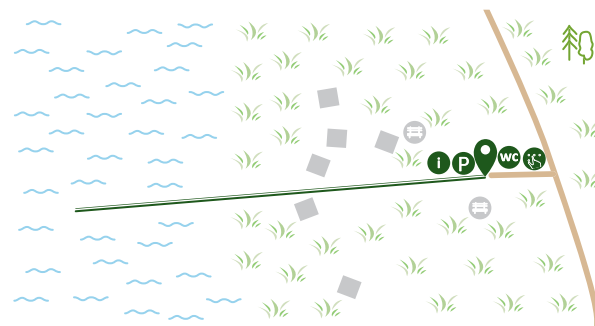


# Matsi osta

56



← TALLINA 175 km  
 PĒRNAVA 53 km



Matsi osta kādreiz bijusi zvejas osta un šeit var gūt priekšstatu par to, kā izskatījās zvejas osta 20.gadsimta vidū. No ostas pavēras lielisks skats uz Rīgas jūras līci. Blakus atrodas 21 m garš, balts astoņstūru betona tornis – Semeri (Sömeri) bāka, kas celta 1954.gadā. Pavisam netālu jaukā priežu mežiņā atrodas arī Matsiranna kempinga vieta, kas ir iecienīta peldēšanās un atpūtas vieta vasarā.

Ostas stāvlaukuma segums veidots no grants šķembām un turpat izvietota arī visiem pieejama sausa tualete. Netālu no stāvlaukuma atrodas arī atpūtas vieta ar nojumi, soliņiem un ugunsкура vietām. Taka no stāvlaukuma līdz piestātnei ir asfaltēta, taču šeit, atkarībā no vēja stipruma, uz asfalta var būt uzpūstas smiltis. Pati piestātne arī ir daļēji nelīdzena, bez drošības apmalītēm, tāpēc apmeklētājiem ratiņkrēslā ieteicama asistenta palīdzība.



## LABIEKĀRTOJUMS



tuvumā (RMK Matsiranna kempings, nav pielāgots)



**MATSI**  
 Lēnerannas (Läeneranna) pašvaldība, Pärnavas novads

**GPS** Lat: 58.36024, Lon: 23.74254

20 min

0,25 km (vienā virzienā)

Atgriežoties no jūras puses, uz takas ir divi nelieli līdz 8% stāvi kāpumi (katrs apmēram 30 m garš), kas var būt nedaudz apgrūtināši senioriem un apmeklētājiem ratiņkrēslā, tāpēc ieteicama asistenta palīdzība, sevišķi stipra vēja laikā

Nav marķēta, taču var viegli orientēties pēc takas

Linijveida

Piestātnes segums nav līdzens un uz tās nav aizsargapmalīšu

Asfalts, betona klājums piestātnei, grants šķembu segums stāvlaukumā

ar a/m



**PĒRNAVAS TŪRISMA INFORMĀCIJAS CENTRS**  
 E: info@visitpamu.com  
 www.visitpamu.com

## Citas takas un apskates vietas tuvumā


### A Servas Militārais muzejs

Muzeja tematika vērsta uz vietējo dzīvi un šejienes militāro vēsturi. Starp muzeja eksponātiem ir sena akmens tāfele, daļas no zviedru militārā kuģa un šaujamočļi.


**GPS** Lat: 57.91759, Lon: 22.05844



A



B



D

### B RMK Vieristi (Viieristi) izziņas taka

Taka iet pa vēsturisko Servas pasta ceļu un ļauj baudīt satricinātus skatus uz piekrastes terasi ar augiem bagātu aizsargājamo purvu zem tās.

←→ 1 km, → | G linijveida,  
**GPS** Lat: 58.02719, Lon: 22.17299

### C Lindmetsas pastaigu taka

Taka šķērso Servas pussalas augstāko punktu, Tigades kalnu, un mežu ar aizsargajamiem augiem un sūnām. Pie takas ir vairākas atpūtas vietas, auto iespējams novietot ceļa malā. Kalna galā ir soliņš nelielai atpūtai. Taka nav marķēta.

←→ 1 km, → | G linijveida,  
**GPS** Lat: 58.04794, Lon: 22.07536

### D Stebeli krasta aizsardzības baterija

Stebeli baterija sastāvēja no komandpunkta, diviem pazemes lielgabalu torniņiem, katlumājas un armijas pilsētiņas. Baterijas skatu tornis ir saglabājies līdz mūsdienām.

**GPS** Lat: 57.92797, Lon: 22.03743

Foto: Visit Saaremaa



C



# Servas

## apmeklētāju centrs

← KURESĀRE 49 km

57



Foto: Jorma Suurmann, Visit Estonia

**SERVAS (SÖRVE) APMEKLĒTĀJU CENTRS**  
Sēres (Sääre) ciemats, Sāremā sala

**GPS** Lat: 57.91027, Lon: 22.05555

1 h

01.05-15.09 (10.00-19.00),  
vairāk info [www.sorvekeskus.ee](http://www.sorvekeskus.ee)

Lai apmeklētu muzeju, skatīt ieejas  
biļešu cenas [www.sorvekeskus.ee](http://www.sorvekeskus.ee)

Asfalts

ar a/m



**SERVAS APMEKLĒTĀJU CENTRS**

Sēres ciemats Sāremā  
T: +372 56472104  
E: [sorve.keskus@gmail.com](mailto:sorve.keskus@gmail.com)  
[www.sorvekeskus.ee](http://www.sorvekeskus.ee)  
[www.visitestonia.com](http://www.visitestonia.com)

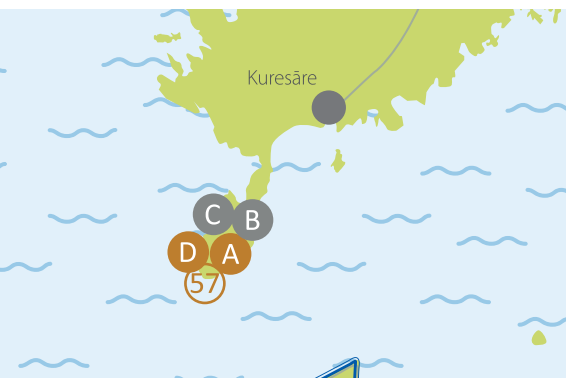
Servas apmeklētāju centrs piedāvā apskatīt izstādes par Servas apkārtnes jūrniecības vēsturi un divdesmit nozīmīgākajām bākām lgaunijā. Apmeklētāju centrā ierikota arī bērnu rotaļu istaba, telpas filmu demonstrācijai un atpūtai. Pirmā stāva ekspozīcija veltīta bākām. Šeit var apskatīt visu 20 bāku modeļus, ielūkoties vecajos bāku žurnālos un jūras kartēs. Otrā stāva ekspozīcija veltīta kuģiem, kas savulaik šeit nogrimuši un satricinātiem izglābšanās gadījumiem.

Muzejs izvietots divos stāvos. Apmeklētājiem ratiņkrēsls (ar asistentu) un vecākiem ar bērnu ratiņiem ir pieejams pirmais stāvs.



Foto: Priidu Saart, Visit Estonia

LABIEKĀRTOJUMS



57

## Citas takas tuvumā




Foto: Visit Saaremaa



A

### A Pastaigu taka Lielā Tella (Suur Tõll) izcirtumā

Taka izveidota Salmes upes krastā un šeit jūs varat izmēģināt savus spēkus dažādu šķēršļu pārvarešanā, kas saistīti ar dažādiem varoņiem. Taka ir tikai dažus simtus metru gara un būs īpaši aizraujoša bērniem.

↔ 0,3 km, → 📍 lokveida,  
GPS Lat: 58.16489, Lon: 22.25146

### B Tehumardi kaujas vieta

Tehumardi nakts kauja notika 1944. gada 8. oktobrī vēlā naktī starp vācu un padomju armijām un bija viena no asiņainākajām kaujām Otrā pasaules kara laikā. 1967.g. šeit izveidots 21 m augsts piemineklis asiņainajās kaujās kritušo piemināšanai.

GPS Lat: 58.18462, Lon: 22.26076



Foto: Visit Estonia



B



# Salmes senlaiku kuģa vieta

58

← KURESÄRE 21 km



Foto: Valmar Voolaid

📍 SALMES SENLAIKU KUĢA VIETA  
Salmes ciemats, Särema sala

GPS Lat: 58.16694, Lon: 22.25138

🕒 20 min

🌳 Asfalts

🚗 ar a/m  
🚌 ar autobusu līdz Salmes pieturai

⚠️ 🚫

📍 SÄREMÄ TÜRISMA INFORMÄCIJAS CENTRS

Tallinna 2, Kuresaare  
T: +372 4533120  
E: info@visitsaaremaa.ee  
www.visitsaaremaa.ee  
www.visitestonia.com

2008.gadā Salmē tika atrasti divi senlaiku kuģu vraki. Šie ir senākie Eiropā atrastie kuģu vraki, kas datējami ar 8.gadsimtu. Uz kuģiem tika atrastas septiņu cilvēku mirstīgās paliekas, divi zobeni, pāris šķēpi, apmēram desmit naži, daži spēles gabaliņi un metāmie kauliņi. Šis atradums ir unikāls visas Eiropas mērogā, jo līdz šim neviens vēl nebija atradis tā saucamo karotāju apbedījumu, kas datējams ar šo periodu un kas satur tik daudz karotāju mirstīgās paliekas. Pēc pētījumu veikšanas kuģi tika atkal pārklāti ar zemi. Atraduma vietā tagad izveidota betona soliņu rinda, kas simboliski iezīmē kuģu izmēru un blakus esošais informācijas stends sniedz informāciju par šo apskates objektu.


Uz šo objektu nav ierīkota īpaša taka, taču tā kā līdz tam var nokļūt pa asfaltētu ceļu, tas ir pieejams apmeklētājiem ratiņkrēslā.



### LABIEKÄRTOJUMS



🚻 tuvākā pieejamā tualete atrodas Kuresäre un Salmes Coop veikalā





# RMK Keskrannas

## atpūtas vieta

← KURESÄRE 11 km



Šī atpūtas vietiņa ar nelielu, bet jauko pastaigu taku atrodas pie ārkārtīgi skaistas, smilšainas pludmales pavisam netālu no pilsētas. Šeit sastopamas retas augu sugas un mežainās kāpas. Ar granti klātie ceļiņi ir piemēroti arī apmeklētājiem ratiņkrēslā. Šeit nav arī stāvu kāpumu vai kritumu vai jebkādu citu šķēršļu. Takas galā izveidota skatu platforma, kas paver vienreizēju skatu uz Suur Katel līci.



### LABIEKĀRTOJUMS



**KESKRANNAS ATPŪTAS VIETA**  
Jerves (Järve) kāpu ainavas aizsargājamā teritorija  
leteicamais sākuma punkts:  
Keskrannas autostāvvietā, Särema sala

**GPS** Lat: 58.20533, Lon: 22.29955

15 min (vienā virzienā)

0,25 km (vienā virzienā)

Nav marķēta, taču var viegli orientēties pēc takas

Līnijveida

Ejot pa 1,8 m plato ceļiņu tualetes virzienā un atstājot 0,9 m plato taciņu kreisajā pusē, sasniegsiet skatu platformu. 0,9 m platajā takas atzarā pa labi no tualetes ir dažī posmi ar nelielu slīpumu.

Kalķakmens segums

ar a/m  
 ar autobusu līdz Keskrannas pieturai



**RMK SÄREMÄ ATPŪTAS ZONA**  
T: +372 4546880  
E: info.vilsandi@rmk.ee  
[www.loodusegakoos.ee](http://www.loodusegakoos.ee)  
RMK mobilā aplikācija: [loodusegakoos](http://loodusegakoos)



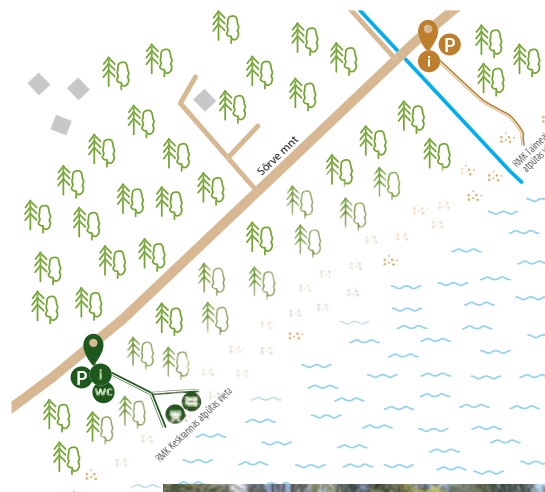
# RMK Taiemeia

## atpūtas vieta

59



← KURESÄRE 11 km



**TAIMEAIA ATPŪTAS VIETA**  
Jerves (Järve) kāpu ainavas aizsargājamā teritorija

**GPS** Lat: 58.20950, Lon: 22.30790

15 min (vienā virzienā)

0,25 km (vienā virzienā)

Nav marķēta, taču var viegli orientēties pēc takas

Līnijveida

Kalķakmens segums

ar a/m  
 ar autobusu līdz Mändjala pieturai, tālāk ar kājām apmēram 500 m



**RMK SÄREMÄ ATPŪTAS ZONA**  
T: +372 4546880  
E: info.vilsandi@rmk.ee  
[www.loodusegakoos.ee](http://www.loodusegakoos.ee)  
RMK mobilā aplikācija: [loodusegakoos](http://loodusegakoos)

Atpūtas vieta atrodas pavisam tuvu Särema „galsvaspilsētai” – Kuresārei – Jerves kāpu ainavas aizsargājamajā teritorijā, kas iekļauta Natura 2000 tīklā. Jerves īpaši aizsargājamā teritorija ir nozīmīgs vairāku aizsargājamo sugu biotops. Šeit raksturīgas tādas sugas kā smiltāju kāpkukviesis, māršils, madara, brūklene, biezlainā sašvirva un Jūrmalas šķepene.

Šī vieta ar tās balto smilšu pludmali ir populārs vasaras galamērķis.



### LABIEKĀRTOJUMS



# Makšķerēšanas vietas Kuresāres tuvumā



Nasvas makšķerēšanas vieta atrodas pie upes blakus Nasvas kultūras centram "Nasva klubi". Upe ir 3 km gara. Tā tek no Mullutu-Suurlaht un ietek Baltijas jūrā, Suur Katel liči. Šī upe ir unikāla, jo tās ūdens tek divos virzienos. Pavasara plūdu laikā ūdens tecējumus upē ir virzienā no jūras uz liči, pretēji ierastajam tecējumam.



Vieta starp Suurlaht un Linnulaht ličiem, Mullutu-Looe dabas aizsardzības teritorijā, atrodas skaistā vietā ar plašiem niedrājiem un daudz, daudz putniem.



Salmes makšķerēšanas vieta atrodas pie Salmes upes, netālu no jūras. Upe ir tikai 4,4 km gara un savieno Rīgas jūras līci ar Baltijas jūru.



Romasāres osta atrodas tikai 10 min attālumā no Kuresāres ostas un tai ir piešķirts labākās lgaunijas mazās ostas tituls; Zilais karogs šeit ir kopš 1998.gada.



Foto: Maanus Masing/Saarte Hääl

Kuresārē ir tās apkārtnē ir pieejamas vairākas labiekārtotas makšķerēšanas vietas ar soliņiem un maziem galdiņiem zvejas rīkiem. Kuresāres makšķerēšanas vieta atrodas tieši pie Kuresāres pilsētas ostas un paver lielisku skatu uz Kuresāres Bīskapa pili. Pils ir kļuvusi par vienu no ievērojamākajām celtnēm Ziemeļeiropā, tā celta 14.-19.gs.

### LABIEKĀRTOJUMS

- informācija par makšķerēšanas atļaujām
- tuvakā pieejamā tualete atrodas Kuresārē aiz rātsnama
- nelieli galdiņi makšķerēšanas pieredumiem
- Lai izmantotu citu zvejas rīku, nepieciešams iegādāties makšķerēšanas atļauju, ko var izdarīt tīmekļa vietnē [www.pilet.ee](http://www.pilet.ee). Maksājuma kvīts kopija kalpo par pamatu makšķerēšanas tiesībām.

**KURESĀRE**  
Sāremā sala

**GPS** Kuresāres pilsētas osta:  
Lat: 58.24651, Lon: 22.47224  
Romasāres osta:  
Lat: 58.21787, Lon: 22.50586  
Vieta starp Suurlaht un Linnulaht ličiem: Lat: 58.2424, Lon: 22.42461  
Nasva:  
Lat: 58.22814, Lon: 22.38325  
Salme:  
Lat: 58.16524, Lon: 22.25298

Makšķerēšanas vietas

Asfāls, grants šķembu segums, dēju klājums

ar a/m



**SĀREMĀ TŪRISMA INFORMĀCIJAS CENTRS**  
Tallinna 2, Kuresāre  
T: +372 4533120  
E: [info@visitsaaremaa.ee](mailto:info@visitsaaremaa.ee)  
[www.visitsaaremaa.ee](http://www.visitsaaremaa.ee)  
[www.visitestonia.com](http://www.visitestonia.com)





## Citas takas tuvumā



E



C



D



A

Foto: Visit Saaremaa

### A VILSANDI NACIONĀLĀ PARKA RMK APMEKLĒTĀJU CENTRS

Centrs sniedz informāciju par salu un piekrastes teritoriju unikālo dabu un jūras mantojumu. Centrs ir teritorija ap to ir atvērta visu cauru gadu. Tulaete pirmajā stāvā ir pieejama apmeklētājiem ar invaliditāti.

**GPS** Lat: 58.33295, Lon: 22.01969

### B RMK Vidumā (Viidumäe) izziņas taka

Vidumā dabas rezervātā aug vairāk kā 660 vaskulāro augu sugas, 59 no kurām ir retas un aizsargājamas. Taka ir marķēta, uz tās ir info stendi un piknika galdi.

↔ 1,6 km, → 📍 lokveida,  
**GPS** Lat: 58.29776, Lon: 22.09781

### C Karujerves (Karujärv) ezers

Karujerves ezera gultne ir pārsvarā smilts. Ezerā ir 5 salas. Teika vēsta, ka Karujerves ezers savu nosaukumu ieguvis no 7 lāčiem, kas šeit cīnījies. Lai tie apstātos, Dievs sūtīja uz tiem tik stipru lietus gāzi, ka izveidojās ezers. Lāči aizmuka katrs uz savu pusi, tādēļ ezeram ir 7 līči. Ezera smilšainā pludmale ir tiesām jauka vieta vasaras baudīšanai un atpūtai kempinga vietā. Šeit nav īpaši iezīmētas takas, taču apkārtnē var jauki pastaigāties, šeit ir arī āra baseins un peldvieta ir pieejama arī apmeklētājiem ratīņkrēsā ar asistentu.

**GPS** Lat: 58.37833, Lon: 22.23000

### D RMK Abula-Kalasma izziņas taka

Daļa takas iet gar jūras krastu un daļa - pa piekrastes mežu. Uz takas redzami Pirmā pusaules kara un Otrā pusaules kara militārie objekti. Taka ir marķēta, ar info stendiem, ugunsкура vietām un kempinga opciju.

↔ 11,2 km, → 📍 lokveida,  
**GPS** Lat: 58.47427, Lon: 22.11546

### E RMK Harilauu pastaigu taka

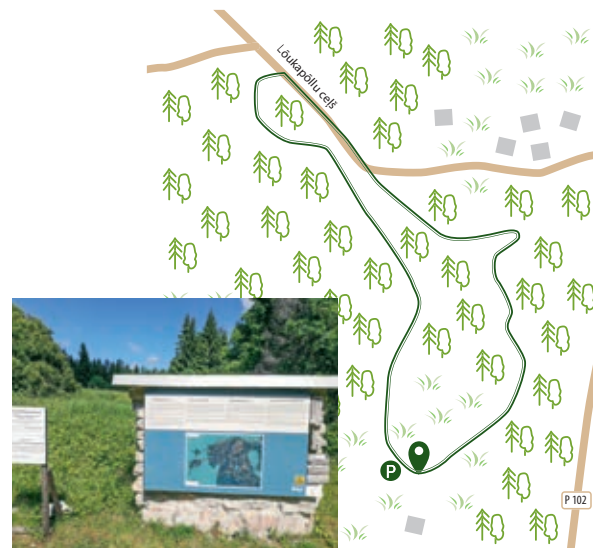
Piekrastes dabas dažādība, interesantā kāpu ainava; vēja saliektie koki un krūmi; akmeņu valņi, putni un roņu balsis; militārie objekti, Kuupsaare bāka jūrā - to visu redzēsiet Harilauu. Taka ir marķēta, uz tās ir info stends, ugunsкура vieta un kempinga opcija.

↔ 6 km un 11 km, → 📍 lokveida,  
**GPS** Lat: 58.47396, Lon: 21.90184



# Limandas kaļķa parks

← KURESĀRE 30 km



**LIMANDAS (LŪMANDA) KAĻĶA PARKS**  
Mõisaküla ciemats, Säremä sala

**GPS** Lat: 58.29333, Lon: 22.02138

**OPEN** 01.05-15.09 10-19  
[www.limex.ee/lubjapark](http://www.limex.ee/lubjapark)

🕒 1 h

↔ 1,8 km

— Markējums uz kaļķa krāsniem

→ 📍 Lokveida

♿ lestaigāta taka

🚗 ar a/m - braukt līdz Limandai un sekot norādei uz Lūmānda Lubjapark

**LIMANDAS KAĻĶA PARKS**  
Mõisaküla ciemats, Säremä  
T: +372 5156165  
E: [limex@limex.ee](mailto:limex@limex.ee)  
[www.limex.ee/lubjapark](http://www.limex.ee/lubjapark)  
[www.visitestonia.com](http://www.visitestonia.com)

Tematiskais parks piedāvā aizraujošas brīvā laika pavadīšanas iespējas kā iekštelpās, tā arī svaigā gaisā. Nodarbības notiek visu cauru gadu, bet āpus aktīvās sezonas nodarbības var pieteikt iepriekš. Šeit var pastaigāties pa dabas taku, kā arī vērot kaļķa ražošanas procesu. Vasarā var redzēt kā tiek dedzināts kaļķakmens un darva, piedalīties meistarklasēs un pārgājienā ar gidu. Citās sezonās, kad lielā krāsns nestrādā, tiek organizētas videi draudzīgas celtniecības darbnīcas un semināri par kaļķa un kaļķa produktu izmantošanu renovācijas un remonta darbos. Uz takas ir viens īss posms, kur apmeklētājiem ratīņkrēslos ieteicama asistenta palīdzība.

### LABIEKĀRTOJUMS

📍 grīlēšanas un piknika vietas, semināru telpa, suvenīri

🚻 tuvākā pieejamā tualete atrodas Lūmānda Maja, Limandas centrā



## Citas takas tuvumā



Foto: Visit Saaremaa



B



Foto: Visit Saaremaa



62

### A Kudjapes-Upas dabas taka

Taka sākas pie Kudjapes kaspētas un vijas caur platlapju un priežu mežiem.

↔ 1 km and 3 km un 5 km, → | G lokveida,  
GPS Lat: 58.25951, Lon: 22.52307



62

### B Kuresāres veselības parks

Parkā ierīkotas tumšajā diennaktis laikā izgaismotas pastaigu, skriešanas un slēpošanas takas, kuru segums veidots no zāģu skaidām. Vasarā šeit iespējams pastaigāties un skriet, savukārt ziemā – slēpot un slidot. Parkā uzstādīti info stendi un sausā tualete.

↔ 0,6 km; 1 km un 2 km, → | G lokveida,  
GPS Lat: 58.24712, Lon: 22.49888

### C Musumenniku (Musumänniku) veselības takas

Takas iet caur priežu mežu. Vasarā šeit var pastaigāties un skriet, bet ziemā – slēpot.

↔ 1 km un 2 km, → | G lokveida,  
GPS Lat: 58.24630, Lon: 22.45351

### D RMK Loode ozolaines izziņas taka

Brīnišķīgs mežaparks, plašas, senas, augiem bagātas piekrastes plavas, fantastiska ozolu audze. Ozolaine kalpo par mājvietu daudziem retiemiem zālaugiem. Šeit sastopamas 14 orhideju sugas. Uz takas ir info stendi un putnu vērošanas tornis.

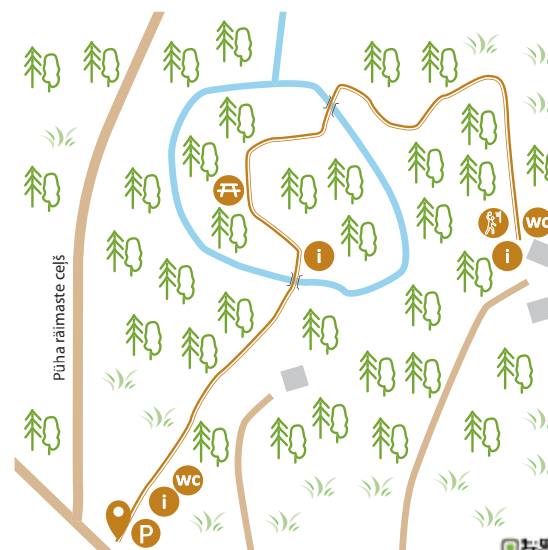
↔ 2,8 km, → | G lokveida,  
GPS Lat: 58.24104, Lon: 22.44890



# Piha Sobiku izziņas taka

← KURESĀRE 16 km

62



Takas „odžiņa” ir rafts, ar kuru paša spēkiem jāšķērso neliela ūdenskrātuve. Tāpat šeit apskatei izveidota arī autentiska jūras ērgļa ligzda un iespējams iepazīt skudru un kukaiņu dzīvi mežā. Talka noslēdzas Pihtlas parkā, kur izveidotas vairākas piedzīvojumu takas bērniem.

**PIHA (PŪHA) CIEMATS**  
Sāremā sala  
Ieteicamais sākuma punkts:  
aiz baznīcas

**GPS** Lat: 58.30270, Lon: 22.72499

1 h

1 km

Nav marķēta, taču var viegli orientēties pēc takas

Linijveida

Iestaigāta taka, dēļu laipa

ar a/m



**SĀREMĀ TŪRISMA INFORMĀCIJAS CENTRS**

T: +372 4533120  
E: info@visitsaaremaa.ee

### LABIEKĀRTOJUMS



piedzīvojumu parks | piknika vieta

nav pielāgota. Tuvākā pieejamā tualete atrodas Auriga tirdzniecības centrā, Kuresārē.



## Citas takas tuvumā



A



63

### A Sēremē (Sääremäe) – Laiduninas bākas pastaigu taka

Pastaigas sākuma punkts ir pie Sēremē atpūtas vietas. Taka stiepjas no Sēremē līdz Laiduninas bācai.

↔ 9,2 km, → | G linijveida,  
GPS Lat: 58.40692, Lon: 23.06442



A



B



C



### B Sārekilas (Saareküla) dabas taka

Šī taka ierīkota Kingli apvidus liegumā. Tā šķērso Sārekilas muižkunga savulaik izbūvēto zivju audzētavas kanālu un vijas gar muižas akmens žogiem un apkārtnes saimniecībām. Uz takas ir vairāki info stendi un takas vidū ierīkota piknika vieta.

↔ 2,3 km, → | G linijveida,  
GPS Lat: 58.44426, Lon: 23.10864

### C RMK Mihkela Randa dendrārijs


Dendrārijā aug vairāk kā 100 koku un krūmu sugu, ieskaitot ārzemju. Šis ir Sēremē bagātīgākais dendrārijs un tam piešķirts dabas aizsargājamās teritorijas statuss.

↔ 0,5 km, → | G lokveida,  
GPS Lat: 58.48115, Lon: 23.10978



# RMK Koigi purva izziņas taka

← KURESĀRE 46 km



Lielākais purvs Saare novadā ar tā 4,8 km garo taku ir lieliska izvēle pārgājienam. Taka ved caur purvu apkārtnē Pikkjārv ezera apvidū. Šeit ir jauka skatu platforma, kur atvilkt elpu un ieturēt nelielu pikniku. Netālu atrodas arī 9 m augstais skatu tornis, no kura vērot gleznaino purva ainavu. Rudenī šeit iespējams arī nedaudz paogot un palasīt pie takas augošās dzērvenes. Daļu takas seguma veido skaidu segums, daļu – koka laipa, daļu – dzelzs plāksnes. Tā kā dzelzs plāksnes ir diezgan šauras un savienojuma vietās nelīdzenas, ar bērnu ratiņiem būs izbraucama tikai daļa takas.

### LABIEKĀRTOJUMS



WC nav pielāgota. Tuvākā pieejamā tualete atrodas Orisāres Coop veikalā.



63



daļa takas



📍 KOIGI AINAVAS AIZSARGĀJAMĀ TERITORIJA  
Sāremē sala

GPS Lat: 58.48638, Lon: 22.99138

🕒 1,5 h

↔ 5,6 km

— Norādes zīmes

→ | G Lokveida

🚧 Jāuzmanās posmā, kas ieklāts ar dzelzs plāksnēm, jo to savienojuma vietas nav līdzenas. Pavasarī un rudenī stāvlaukums un takas sākums var būt dubjains.

🌲 Koka skaidas, dzelzs plāksnes, dēļu laipa

🚗 ar a/m



📍 RMK SĀREMĒ ATPŪTAS ZONA  
T: +372 4546880  
E: info.vilsandi@rmk.ee  
www.loodusegakoos.ee  
RMK mobilā aplikācija: loodusegakoos



# Koguvass ciems



muzejs

ciems

← KURESÄRE 65 km



**KOGUVASS CIEMS, MUHU SALA**  
leteicamais sākuma punkts:  
Autostavvieta pie Koguvass autobusu pieturas

**GPS** Lat: 58.59548, Lon: 23.08312

**OPEN** Muzeja darba laiks:  
[www.muhumuseum.ee](http://www.muhumuseum.ee)

**€** Biješu cenas muzeja apmeklĕjumam:  
[www.muhumuseum.ee](http://www.muhumuseum.ee)

**⌚** 0,5 h

**↔** 0,5 km

**—** Nav markĕta, taĕu var viegli orientĕties pĕc takas

**→|G** Lokveida

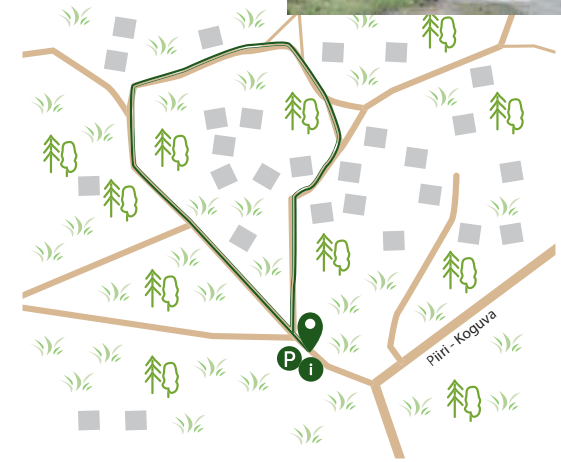
**⚡** Vasarā jĕuzmanĕs no odzĕm. Uz grants seguma var bĕt lielĕki akmentĕji.

**🌳** Grants ņkembu segums

**🚗** ar a/m

**!**

**i** **MUHU MUZEJS**  
Koguvass ciems, Muhu sala,  
SĀRES NOVADS  
T: +372 5011566  
E: [muuseum@muhumuseum.ee](mailto:muuseum@muhumuseum.ee)  
[www.muhumuseum.ee](http://www.muhumuseum.ee)





Koguvass ciems ir vislabĕk saglabĕjĕies 19.gadsimta ciems Igaunijā. Vi-sas ĕkas ņeit ir arhitektĕras pieminekĕji. Vairĕkums ĕku ir 19.gadsimta ĕkas, taĕu daĕa saglabĕjuņas vĕl pat no 18.gadsimta – ņis vecĕkĕs ĕkas atrodas ciema vidĕ.

Muzeja komplekss ietver turĕgu piekrastes lauku sĕtu Tooma (kur dzimis igauņu rakstnieks Juhans Smĕls) ar tĕs piebĕvĕm un instrumentiem, bijuņo ciema skolu un tekstila izstĕdi. Lai gan daĕa Koguvass ciema ietilpst muzeja kompleksā, daĕa ciema joprojĕm ir apdzĕvota arĕ mĕsdienĕs.

### LABIEKĀRTOJUMS

**i** **P** **🏛️** **🚻** nav pielĕgota. Tuvĕkĕ pieejamĕ tualete atrodas Vanatoo Farmhotel.



### Muhu muzejs

Muhu salas rietumu krastā esoņais Koguvass ciems ir viens no raksturĕgĕkĕjiem Igaunĕjas zemnieku arhitektĕras piemĕriem. Ciemam ar tĕ unikĕlo ainavu ir nedaudz neparasta vĕsture. ņeit dzĕvoja brĕvzemnieki, kas nekad nav tikuņi pakĕjauti dzimtbĕsanai.

ņeit var iepazīt lauku sĕtu arhitektĕru, Muhu tautastĕrpus, veco ciema skolu, daĕzĕdas ekspozĕcijas par Muhu vĕsturi un mĕkslas ekspozĕcijas, teritorijā ierĕkots arĕ muzeja veikalĕiņš.

Muzejs tika atvĕrts 1973.gadā igauņu rakstnieka Juhana Smĕla dzimņanas vietā, Tooma lauku sĕtā. 1990.gadā tas tika pĕrdevĕts par Muhu muzeju. Muzejs pavisam aptver ĕetras lauku sĕtas. Teritorĕrijas karti un ieejas biĕetes var iegĕdĕties Tooma lauku sĕtā.

**GPS** Lat: 58.59548, Lon: 23.08312

## Citas takas un apskates vietas tuvumā



A



D

### A Ēmu (Emu) vēdzirnavas

Dzirnavu priekštecis ir roku dzirnavas, kuru darbināšanai sākumā izmantoja ūdeni, bet vēlāk – vēja spēku. Rietumigaunijas un salu mazās lauku māju dzirnavas ir īpaša parādība lauku arhitektūrā, kurai paralēlas var atrast tikai Skandināvijā un Rietumsomijā.

Šobrīd īslaicīgi slēgtas un vēdzirnavu iekštelpa nav pieejama apmeklētājiem ratīņkrēslā.

GPS Lat: 58.58174, Lon: 23.16706



### B Muhu dabas takas

Takas iepazīstina ar daudzveidīgu ainavu, kas ietver arī dažādas militārās būves. Taka iet pa iestaigātu celiņu, tā garais posms ir marķēts ar zilu krāsu uz kokiem un akmeņiem, bet īsais – ar sarkanu. Uz takas ir stendi ar informāciju par šejienes mežos sastopamajiem kukaiņiem, augiem, putniem un dzīvniekiem.

↔ 1 km un 2 km, → | G Lokveida,  
GPS Lat: 58.60990, Lon: 23.18153

### C Īgu (Ūīgu) stāvkrasts

Muhumā ziemeļaustrumu piekraste ir norobežota ar lielākiem vai mazākiem stāvkrastiem. Apmēram 300 m garais Īgu stāvkrasts ir reprezentabls no tiem. Stāvkrasts atrodas mazliet tālāk no pašreizējās krasta līnijas, lai gan pirms tūkstošiem gadu ūdens to ir spēcīgi ietekmējis, un vietām kalņakmens krastā ir izdabtas lielas, alām līdzīgas iedobes.

GPS Lat: 58.67117, Lon: 23.23637

### D Veikila (Võiküla) bruģētais ceļš

Bruģētais ceļš tika izbūvēts 1914.–1916.gadā. Ceļa izbūvei šeit izmantoti mazi, apaļi granīta akmeņi, kas iegūti jūras krastā. Ceļu izbūvēja vietējie iedzīvotāji armijas inženieru virsuzraudzībā.

↔ 3 km, → | G Līnijveida,  
GPS Lat: 58.57108, Lon: 23.38308



C



# Muhu Strausu ferma


66



← KURESÄRE 65 km



Foto: Mart Vaars, Visit Estonia



📍 NAUTSE CIEMS, MUHU SALA

GPS Lat: 58.58861, Lon: 23.15555

📅 No 15.maija līdz 15.septembrim:  
10-18, vairāk info: [www.jaanalind.ee](http://www.jaanalind.ee)

💶 Cenas:  
[www.jaanalind.ee](http://www.jaanalind.ee)

🕒 1 h

📍 Nav marķēta

→ | G Lokveida

🌿 Zālājs

🚗 ar a/m



🚫 izņemt suņus -  
pavadņopus


📍 MUHU JAANALIND OÜ  
Nautse ciems, Muhu sala, Säres novads  
T: +372 5034237  
E: [muhu@jaanalind.ee](mailto:muhu@jaanalind.ee)  
[www.jaanalind.ee](http://www.jaanalind.ee)  
[www.visitestonia.com](http://www.visitestonia.com)



Muhu Strausu ferma ir aizraujošs mini-zoo, kur mājō strausi, zēbras, ķēnguri, valabiji, emu, alpakas, poniji un truši. Laasu fermas saimnieki uzsāka strausu audzēšanu pirms 20 gadiem un viņiem ir uzkrāta jau liela pieredze. Vasarā šeit darbojas arī dārza kafējnīca, kas piedāvā ēdienus no vietējiem produktiem. Strausau var barot ar graudiem un tiem var pieiet pavisam tuvu. Ferma ir lieliska atpūtas vieta visai ģimenei. Fermā nav īpaši marķēta taka, taču celiņi ir izbraucami apmeklētājiem ratīņkrēslā un saimnieki būs priecīgi sagaidīt ikvienu un iepazīstināt ar fermu.

### LABIEKĀRTOJUMS

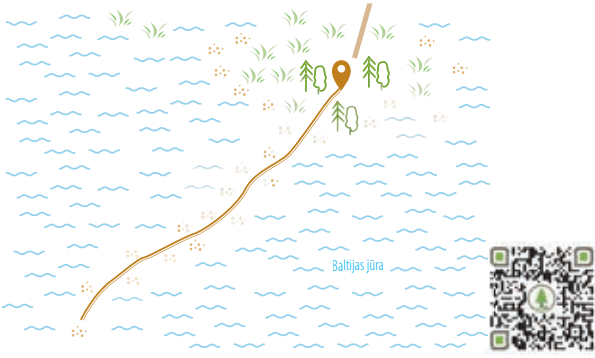
📍 📄 🏠 | 🚻 nav pielāgota. Tuvākā pieejamā tualete atrodas Vanatoa Farmhotel.





# Sēretirps

← KERDLA 29 km



**KASSARI CIEMATS, HIJUMĀ SALA**  
Ieteicamais sākums punkts: Sēre (Sāāre), Kassari

**GPS** Lat: 58.76993, Lon: 22.81571

1 h (vienā virzienā)

2 km (vienā virzienā)

Taka nav marķēta, taču ejot vienkārši jāseko grantētājam celiņam, kas ved uz jūru un atpakaļ. Stāvlaukumā ir info stendi par taku un apkārtni.

Linijveida

Daži nelieli slīpumi (irdena grants)

Tā kā teritorija tiek izmantota arī ganībām, šeit iespējams sastapties ar mājlopiem. Tāpēc pie takas ir uzstādīts elektriskais žogs, kuru jāatver, lai tiktu uz takas. Aptuveni 500 m tālāk ir vēl vieni vārti (1 m platumā), kas jāatver, lai turpinātu ceļu.

Takas segums pārsvarā ir grants un daļēji zālājs. Takas segums atsevišķos posmos var būt irdens, tāpēc apmeklētājiem ratiņkrēslā ieteicama asistenta palīdzība. Tāpat arī apmeklētājiem ratiņkrēslā nav pieejams pats tālākais takas gals.

ar a/m



**HIJUMĀ TŪRISMA INFORMĀCIJAS CENTRS**  
T: +372 5045393  
E: hiiumaa@visitestonia.com  
www.hiiumaa.ee  
www.visitestonia.com

## LABIEKĀRTOJUMS



Tuvumā esošajā Sēretirpa kempinga vietā:



nav pielāgots



Foto: Ivo Panasiuk



# Sūremeisas muiža, Angļu parks un Ziedu dārzs

← KERDLA 19 km



**LOSSI 3, SŪREMEISAS (SUUREMÕISA) CIEMATS, HIJUMĀ SALA**  
Ieteicamais sākuma punkts: Autostāvvietā pie muižas

**GPS** Lat: 58.86975, Lon: 22.94492

Muiža atvērta tikai vasaras sezonā

1 h

Angļu parks: 0,6 km  
Ziedu dārzs: 0,15 km (vienā virzienā)

Taka nav marķēta, taču apkārtnē ir viegli orientēties un ceļā pieejamas arī informācijas plāksnes

Angļu parks: Lokveida  
Ziedu dārzs: Linijveida

Atsevišķās vietās var būt irdena grants un diezgan šauras velves

Asfalts, grants šķembu segums, iestaigāta taka (vidējais platums virs 2 m)

ar a/m  
ar autobusu līdz Sūremeisas pieturai



**HIJUMĀ TŪRISMA INFORMĀCIJAS CENTRS**  
T: +372 5045393  
E: hiiumaa@visitestonia.com  
www.hiiumaa.ee  
www.visitestonia.com

Baroka stilā veidotā Sūremeisas pils celta 1755.-1760.g. pēc grāfienes Ebas Margarētas Štenbokas (dzimusi De la Gardie) rīkojuma. Pili ir ar muižas vēsturi iepazīstinoša muzeja istaba, tiek tirgoti suvenīri un grāmatas. Papildus skaistajam interjeram un vēsturei, muižas apkārtnē var apmeklēt arī ziedu dārzu, ko ierīkojuši Hījumā profesionālās skolas audzēkņi, parku, kas veidots anļu stilā, kā arī apskatīt citas muižas palīgēkas. Ziedu dārzā ir daudz dažādu augu un šeit var baudīt patīkamu pastaigu, klausoties putnu čalās, izjūtot ziedu smaržu un vērojot skaistos taureņus. Angļu parks atrodas tieši blakus ziedu dārzam.

## LABIEKĀRTOJUMS



apmeklētājiem ratiņkrēslā pieejama tualete atrodas pilī (atvērta vasarā)

nav pielāgots



Foto: Anjo Nurus



# Citas takas un apskates vietas tuvumā

## A Harju-Retsepa (Harju-Rätsepa) vējdziņnavas

Harju-Rätsepa vējdziņnavas atjaunotas 2001.gadā. Tās ir tipiskas Hijumā salas koka konstrukcijas staba tipa vējdziņnavas. Vējdziņnavas gadsimtiem ir bijušas Hijumā salas ainavas neatņemama sastāvdaļa. 13.gs. tās sāka izplatīties Rietumeiropā un Igaunijā ienāca pāris gadsimtu vēlāk. Pie vējdziņnavām nav ierīkota īpaša dabas taka, taču tās var apskatīt tāpat, ieturot kādu patikamu pikniku vai pašūpojosies blakus esošajās tradicionālajās šūpolēs. Teritorijas segums ir pārsvarā zālājs. Autostāvvietā ir asfaltēta un tajā ierīkota stāvvietā apmeklētājiem ar invaliditāti. Šeit pieejama arī apmeklētājiem ar invaliditāti pieejama sausā tualete (durvju vērtnes platums ir 90 cm, klozetpodam abās pusēs ir atbalsta rokturi).

**GPS** Lat: 58.73685, Lon: 22.62585

Foto: Ivo Panasjuk



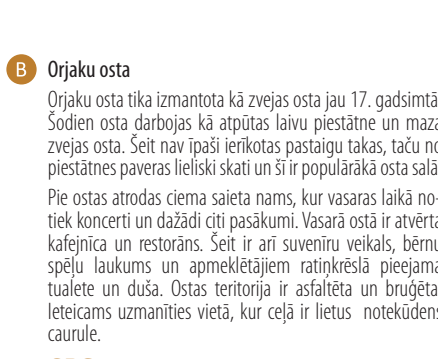
Foto: Ivo Panasjuk



Foto: Ivo Panasjuk



Foto: Ivo Panasjuk



## B Orjaku osta

Orjaku osta tika izmantota kā zvejas osta jau 17. gadsimtā. Šodien osta darbojas kā atpūtas laivu piestātne un maza zvejas osta. Šeit nav īpaši ierīkotas pastaigu takas, taču no piestātnes paveras lieliski skati un šī ir populārākā osta salā.

Pie ostas atrodas ciema saietā nams, kur vasaras laikā notiek koncerti un dažādi citi pasākumi. Vasarā ostā ir atvērta kafējnīca un restorāns. Šeit ir arī suvenīru veikals, bērnu spēļu laukums un apmeklētājiem ratīņkrēslā pieejama tualete un duša. Ostas teritorija ir asfaltēta un bruģēta. Ieteicams uzmanīties vietā, kur ceļā ir lietus notekūdens caurule.

**GPS** Lat: 58.78912, Lon: 22.77230



# RMK Orjaku izziņas taka

← KERDLA 26 km

Mazais loks (Roostiku taka): 0,7 km

Garais loks (Orjaku taka): 2 km



**KEINAS (KÄINA) LĪCIS - KASSARI DABAS LIEGUMS**  
Orjaku ciemats, Hijumā sala  
Ieteicamais sākuma punkts:  
Autostāvvietā pie Vaemla-Kassari-Luguse ceļa

**GPS** Lat: 58.80012, Lon: 22.75978

**OPEN** Ziemā taka netiek tīrīta

1 h

Mazais loks (Roostiku taka): 0,7 km  
Garais loks (Orjaku taka): 2 km

Koka norādes zīmes

Lokveida

Ejot taku jāšķērso neliels tiltiņš (160 cm plats, ar margām). Uz viena, neliela posma, kas savieno koka laipu un grants šķembu segumu, var traucēt koku saknes. Apmeklētājiem ratīņkrēslā iespējams doties atpakaļ pa to pašu ceļu. Uz takas var ganīties aitas.

Koka laipa, grants šķembu segums, iestaigāta taka. Takas pirmie pārsimti metri ir grants šķembu segums. Roostiku takas (0,7 km) segums ir koka laipa (ar margu un ar aizsargbarjeru, vidējais platums 120 cm).

ar a/m



Foto: Ivo Panasjuk



Orjaku izziņas taka, galvenokārt, vijas gar Keinas līča krastu. Putnu fauna šeit ir interesanta, dažāda un sastāv no 192 sugām. Uz takas ir neliels putnu vērošanas tornītis, vairākas skatu platformas, tiltiņš, atpūtas vieta ar nojumi un 0,4 km gara laipa, kas ved caur niedrāju.

Takai ir 2 loki – mazais loks (Roostiku taka) un garais loks (Orjaku taka). Izziņas taka ir lieliska vieta ģimenēm ar bērniem – mazais loks ir izejams pat pašiem mazākajiem un pat it nemaz nesamerģējot kājas, jo ved pa koka laipu.

## LABIEKĀRTOJUMS



## ISTINAS APMEKLĒTĀJU CENTRS

T: +372 6767111,  
+372 53229499  
E: info.ristna@rmk.ee  
www.loodusegakoos.ee  
RMK mobilā aplikācija: loodusegakoos





C

Foto: Ivo Panastjuk



69

**A** RMK Rebastemē (Rebastemäe) izziņas taka

Šī taka atrodas senākajā un augstākajā vietā visā Rietumigaunijā, Kepu pussalā. No Rebastemāgi kalna un Kampimāgi kalna, kas ir otrais augstākais punkts Hijumā salā (63,5 m), skatu torņiem paveras ainaviski skati uz apkārtnes mežiem un jūru. 2021.gadā uz takas notiek rekonstrukcijas darbi.

↔ 1,5 km, → | G Lokveida,  
GPS Lat: 58.91816, Lon: 22.24028



B

Foto: RMK



D

Foto: RMK

**B** RMK Neljateeristi dabas taka

Daudzpusīga taka, kas vijas caur ledāju veidotām terasēm, piekrastes avotiem un purvāju.

↔ 3 km, → | G Lokveida,  
GPS Lat: 58.92555, Lon: 22.22201

**C** Kepu bāka

Bāka tika uzcelta Hijumā augstākajā punktā – 67 m virs jūras līmeņa. Bākas augstums no zemes ir 36 m, tādējādi signāluguns ir izvietota 102,6 m augstumā virs jūras līmeņa. Tā ir Baltijas jūrā visaugstāk novietotā signāluguns.

Bāka ir atvērta vasaras sezonā (1.maijs – 15.septembris), taču no ārpusē to ir iespējams apskatīt visu cauru gadu. Pie bākas nav īpaši ierīkotas takas, taču apkārtnē ir pieejama apmeklētājiem ratiņkrēslā ar asistentu. Pa ceļam uz bāku ir žogs ar vārtiņiem (atverams tikai vasaras sezonā), kuru platums ir 90 cm. Pie bākas ir kafējnīca un tualete, kas pieejama arī apmeklētājiem ratiņkrēslā. Rampas platums ir 100 cm.

↔ 0,5 km, → | G līnijveida,  
GPS Lat: 58.91579, Lon: 22.20075

**D** RMK Hirmuste izziņas taka

Taka sākas pie kempinga vietas un iet caur senu dabīgo mežu pāri mežainajām kāpām un purvainu alkšņu mežu. Atpakaļceļā gar krastu varat vērot skaisto jūras ainavu. Taka atrodas Kepu dabas liegumā un ir marķēta ar koka norādes zīmēm.

↔ 1,3 km, → | G Lokveida,  
GPS Lat: 58.94141, Lon: 22.13150




# RMK Kalestes

kempinga vieta  
un izziņas taka



← KERDLA 42 km

69



**KEPU (KŌPU) DABAS LIEGUMS**  
Kalestes ciemats, Hijumā sala  
Ieteicamais sākuma punkts:  
Kalestes kempings Kepu pussalā dienvidu krastā

**GPS** Lat: 58.90844, Lon: 22.13298

0,5 – 1 h

↔ Kempinga zona un mazais loks: 0,4 km  
Visa taka: 1,8 km

Norādes zīmes

Lokveida

Laipa strauji noslēdzas pludmalē.  
Garākajā lokā ir vairāki slīpumi.

Dēļu laipa (vidējais platums 100 cm),  
grants šķembu segums, iestaigāta taka

ar a/m



Kalestes izziņas taka atrodas pie Kalestes kempinga vietas Kepu pussalā dienvidu krastā Kepu dabas liegumā un ir marķēta ar koka norādes zīmēm. Uz takas ir sepiņas informācijas plāksnes, kas iepazīstina ar apkārtni. Ejot iespējams iepazīt dažādus interesantus augu biotopus un senas priedes, kā arī rudens laikā palasīt mellenes vai sēnes.

Lai gan RMK nav formāli atzīmējusi kempinga vietu kā pieejamu apmeklētājiem ratiņkrēslā, tomēr daļa takas – mazais loks (0,4 km) un kempinga zona ir pieejami apmeklētājiem ratiņkrēslā ar asistentu un ļauj izbaudīt patiesi patīkamu atpūtu pie jūras.



**LABIEKĀRTOJUMS**



iespējams pārnāksjot teltis

nav pielāgots



daļēji pieejama (nav atbalsta rokturu un klozetpods nav speciāli pielāgots)

**HIJUMĀ TŪRISMA INFORMĀCIJAS CENTRS**

T: +372 5045393  
E: hiiumaa@visitestonia.com  
www.hiiumaa.ee  
www.visitestonia.com

**IGAUNIJAS VALSTS MEŽU APSAIMNIEKOŠANAS CENTRS (RMK)**

www.loodusegakoos.ee  
RMK mobila aplikācija: loodusegakoos

## Citas takas tuvumā




### A RMK Ristnas izziņas taka

Taka sākas pie Ristnas apmeklētāju centra un aizved līdz senam mežam. Šeit ieejot un vērojot cienijamā vecumā esošās priedes, var sajusties kā pilnīgi citā pasaulē. Taka ir marķēta ar koka norādes zīmēm.

←→ 1,5 km, → | G lokveida,  
GPS Lat: 58.92542, Lon: 22.09444

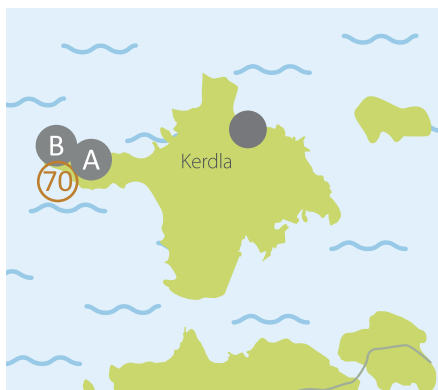
Foto: Anjo Nuus



B



A



### B Ristnas bāka

Ristnas bāka atrodas Ristnas ziemeļu zemesragā, salīdzinoši tuvu Kepu bākai, kura uzbūvēta augstākajā vietā starp purviem un kuru tādēļ reizēm aizsedz migla.

GPS Lat: 58.94066, Lon: 22.05430



70



70




# Kalanas pludmales promenāde Kalanas ostā

70



← KERDLA 46 km



**KALANAS CIEMATS, HIJUMĀ SALA**  
Osta atrodas Kepu pussalas galā

GPS Lat: 58.92134, Lon: 22.05628

0,5 h

0,5 km (viens virziens)

Taka nav marķēta, taču var pastaigāties gar piestātņi un pludmales promenādi

Līnijveida

Viens takas posms iet gar asfaltētu ceļu. Lai gan mašīnas šeit brauc lēni un to ir maz (sevišķi rudenī un ziemā), tomēr ieteicams uzmanīties.

uzmanieties, lai nepaslidētu no piestātnes

Asfalts, zāļais, bruģis. Apmeklētājiem ratiņkrēslā taka pieejama līdz grants šķembu klājuma sākumam.

ar a/m  
ar autobusu līdz Kalanas pieturai



**HIJUMĀ TŪRISMA INFORMĀCIJAS CENTRS**  
T: +372 5045393  
E: hiiumaa@visitestonia.com  
www.hiiumaa.ee  
www.visitestonia.com

Kalanas osta ir celta pagājušā gadsimta vidū kā zvejas osta. Osta atrodas Kepu (Kõpu) pussalā un vasarā ir iecienīta pastaigu un atpūtas vieta. Vasarā šeit ir atvērts arī restorāns un notiek dažādi koncerti. Taka nav marķēta, taču šeit var baudīt jauku pastaigu gar piestātņi un pludmales promenādi. Šeit ierīkots arī bērnu spēļu laukums.



### LABIEKĀRTOJUMS



## Citas takas tuvumā



### A Mihkli lauku sēta

Mihkli lauku sēta ir liels salas ziemeļu daļas lauku arhitektūras piemērs. Pārsvārā no 19. gadsimta saglabājušajās ēkās apmeklētāji var iepazīties ar tā laika vietējām celtniecības iezīmēm un ar zemniecību saistītiem priekšmetiem. Lauku sētas plašais pagals ir lieliski piemērots dažādu pasākumu, pikniku organizēšanai, kā arī vienkārši jaukai laika pavadīšanai. Šeit interesantu atklājumu pietiks gan lieliem, gan maziem.

**GPS** Lat: 59.02046, Lon: 22.60360



Foto: Hījumā muzejs, Visit Estonia

### B Hījumā Militārais muzejs

Muzejs atrodas bijušajā Tahkunas robežsardzes kordonā. Muzeja lepnums ir krasta aizsardzības artilērijas stobru kolekcija. Brīvdabas ekspozīcijā ir apskatāmi bruņutransportieri un citas automašīnas, civilās aizsardzības patvertnes, robežsardzes kuteris, jūras minas, prettanku lielgabals, robežsardzes novērošanas tornis, radari un radio masti.

**GPS** Lat: 59.07692, Lon: 22.59248

### C RMK Törvanina kempinga vieta

Šeit ierīkota atpūtas vieta ar galdu un ugunscura vietu, kas ļauj baudīt mierpilno jūras ainavu un piekrastes priežu šalkoņu.

**GPS** Lat: 59.03954, Lon: 22.68649



Foto: RMK



Foto: Mart Mõniste, Visit Estonia



Foto: Ivo Panajuk




# Tahkunas bāka

← KERDLA 46 km



Foto: Ivo Panajuk



Tahkunas bāka atrodas Hījumā ziemeļu galā, Tahkunas pussalā. Bāka celta 1873.gadā, samontējot to no t.s. Gordona sistēmas čuguna detaļām.

Bāka apmeklētājiem atvērta vasaras sezonā, taču no ārpuses to var aplūkot visu cauru gadu. Bākas apkārtnē ir ārkārtīgi skaista un apmeklētājiem paveras elpu aizraujošs skats uz jūru, bāku un Tahkunas pussalu.

## LABIEKĀRTOJUMS



nav pielāgots

**VIKTORI, TAHKUNAS CIEMATS, HIJUMĀ SALA**  
Ieteicamais sākuma punkts:  
Autostāvvietā pie bākas

**GPS** Lat: 59.09057, Lon: 22.58649

**OPEN** Bāka atvērta tikai vasaras sezonā

**⌚** 0,5 h

**↔** 0,25 km (vienā virzienā)

**—** Taka nav marķēta, taču šeit ir viegli orientēties ejot pa grants taciņu līdz jūrai un atpakaļ

**—|G** Liniņveida

**🚧** Atsevišķās vietās segums var būt nepietiekami ciets, lai brīvi pārvietotos ratiņkrēslā. Brīžiem var traucēt arī palielāki akmeņi. Ieteicama asistenta palīdzība. Līdz pašam ūdenim jūras krastā ratiņkrēslā diemžēl nebūs iespējams tikt.

**🌳** Asfalts, grants šķembu segums, iestaigāta taka (vidējais platums virs 2 m)

**🚗** ar a/m



**📍** HIJUMĀ TŪRISMA INFORMĀCIJAS CENTRS  
T: +372 5045393  
E: hiiumaa@visitestonia.com  
www.hiiumaa.ee  
www.visitestonia.com

## Citas takas tuvumā




Foto: Hiiumaa Muuseumid, Visit Estonia



B

### A Soeres (Sooääre) meža taka

Īsa izziņas taka, kas sākas Soeras lauku sētā un iepazīstina ar Hījumā dabu un tās mežiem. Taka marķēta ar norādes zīmēm uz kokiem.

←→ 1 km, → | G lokveida,  
GPS Lat: 58.97024, Lon: 22.84677

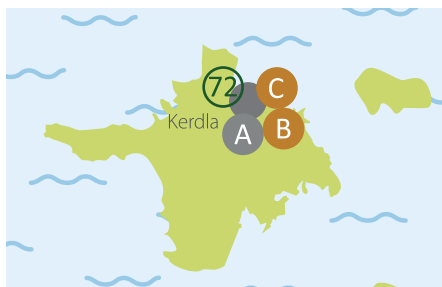


Foto: RMK

C



72



### B Soeras lauku sēta un Palades ležņu nama muzejs

Soera bija tipiska Hiju 19.gadsimta lauku sēta. Muzeja kompleksā ietilpst dūmu pirts, vasaras virtuve, klēts, pagrabs, ratu šķūnis un kūts. Visās ēkās izveidotas senlaiku rīku un piederumu ekspozīcijas. Ēkās nevar iekļūt ratiņkrēslā, taču āra teritoriju ir iespējams apskatīt.

GPS Lat: 58.96995, Lon: 22.84834

### C Palukilas (Paluküla) veselības takas

Vairākas takas, kur, atkarībā no laikapstākļiem, pastaigāties, skriet, braukt ar velo, slēpot vau vizināties no kalna ar raga-vām. Šeit ierīkots arī disku golfa parks ar 18 groziem un 1,8 km garu, tumšajā diennaktis laikā izgaismotu taku.

←→ 1,8 km, 2,7 km, 3 km, 5 km, un 9 km,  
→ | G lokveida, GPS Lat: 58.98846, Lon: 22.80683



A



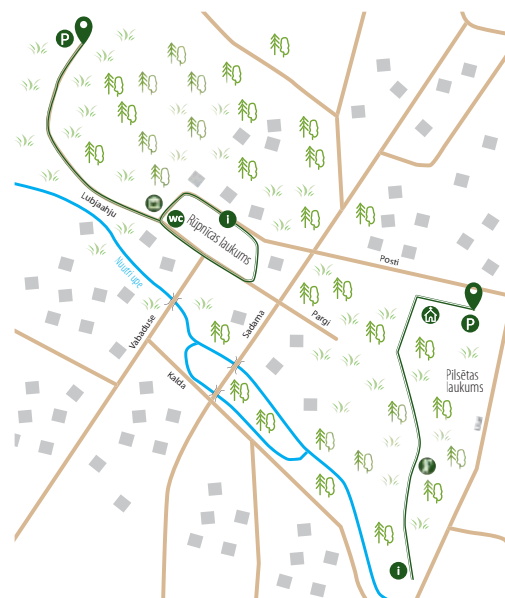
72

# KERDLAS

## pilsētas parks un Rūpnīcas laukums



← KERDLA 0 km



**UUS 6 VAI LUBJAAHJU 4, KERDLA (KÄRDLA), HIJUMÄ SALA**  
Ieteicamais sākuma punkts: Autostāvvietā pie Kerdlas baznīcas (Pilsētas parka taka) vai Rannapaargu restorānā (Pludmales parka un Rūpnīcas laukuma taka)

**GPS** Pilsētas parks: Lat: 59.00276, Lon: 22.75238  
Rūpnīcas laukums: Lat: 59.00615, Lon: 22.74480

**⌚** Pilsētas parks: 0,5 h (vienā virzienā)  
Rūpnīcas laukums: 1 h

**↔** Pilsētas parks: 0,6 (vienā virzienā)  
Rūpnīcas laukums: 1 km

**→ | G** Nav marķētas, taču var viegli orientēties pēc takas

**→ | G** Pilsētas parks: linijveida  
Rūpnīcas laukums: lokveida

**🌿** Pārsvārā grants šķembu segums un asfalts

**🚗** ar a/m

**!**

**i** **HIJUMÄ TÜRISMA INFORMÄCIJAS CENTRS**  
T: +372 5045393  
E: hiiumaa@visitestonia.com  
[www.hiiumaa.ee](http://www.hiiumaa.ee)  
[www.visitestonia.com](http://www.visitestonia.com)

Pilsētas parks ir 5,2 ha liels. Pirmā, vecākā parka daļa tika izveidota jau 1860-tajos gados, pēc tam, kad šeit tika pabeigta baznīcas būvniecība. 20.gs. sākumā notika koku stādīšana parkā, savukārt jaunākā parka daļa ir izveidota 1970-tajos gados. Parkā, galvenokārt, dominē vietējo koku šķirnes — melnalksnis, osis, kļava, liepa, taču šeit aug arī egles, ozoli, gobas un dažādi košumkrūmi. Parks ir pavisam tuvu pludmalei, tāpēc, to apmeklējot, ieteicams nedaudz pagarināt maršrutu un apmeklēt arī pārsimt metrus tālāk esošo Kerdlas pludmales parku un Rūpnīcas laukumu.

Rūpnīcas laukums ir viens no nozīmīgākajiem vēturiskajiem objektiem pilsētā. 1830.gadā baroni Ungerni-Šternbergi šeit izveidoja apģērbu ražotni. Mūsdienās rūpnīcas laukumā atrodas Kerdlas muzejs. Pludmalē apmeklētājiem ratiņkrēslā ziemā nebūs iespējams tikt līdz pašam krastam, taču tik un tā ir iespējams vērot jūru un jauko dabas ainavu.


### LABIEKÄRTOJUMS



## Citas takas tuvumā



73



D

- A** Jūrtakas 42. posms (Virtsu–Kuke)  
 ↔ 14 km, → |G linijveida,  
**GPS** Lat: 58.57377, Lon: 23.51052
- B** Jūrtakas 43. posms (Kuke–Meelva)  
 ↔ 19 km, → |G linijveida,  
**GPS** Lat: 58.66526, Lon: 23.51930



73

- C** Jūrtakas 44. posms (Meelva–Penijõe)  
 ↔ 22 km, → |G linijveida,  
**GPS** Lat: 58.71302, Lon: 23.67082

- D** RMK Saleveres Salumē (Salumäe) pastaigu taka  
 Taka stiepijas gar akmens grēdu dūci metrus virs zemes līmeņa. Akmens grēdas virsma klāta ar alvāru mežu (kadiķu mežu), kas bagāts ar dažādām sugām. Savukārt patu klints daļa slejās virs nemorālā meža, kas ir diezgan rets meža tips Igaunijā. Taka sākas ar kadiķu audzi, tad vidusdaļā turpinās pa akmens grēdu ar aizvēsturisku aizsardzības struktūru un noslēgumā aizved pie atspirdzinoša avotiņa.

↔ 1,5 km, → |G lokveida,  
**GPS** Lat: 58.69032, Lon: 23.58065

- E** RMK Suitsu pastaigu taka  
 Taka ved paralēli Suitsu upes palienes pļavai. Taka sevišķi ieteicama agrā pavasarī, agrī no rīta vai vēl vakarā, kad dzīvnieki un putni ir visaktīvākie.

↔ 1,3 km, → |G linijveida,  
**GPS** Lat: 58.72317, Lon: 23.74677

- F** Jūrtakas 45. posms (Penijõe–Laikūla)  
 ↔ 22 km, → |G linijveida,  
**GPS** Lat: 58.71462, Lon: 23.81358

- G** RMK Penijē (Penijõe) pastaigu taka  
 Šo taku var iziet dažādās distancēs un posmos un tās lielākā daļa iet kā iestaigāta taka. Pie takas ir skatu platforma un kāpnes uz upes krastu.

↔ 3,2 km linijveida; 5 km and 7 km lokveida,  
**GPS** Lat: 58.71313, Lon: 23.81474

- H** Matsalu Nacionālā parka RMK apmeklētāju centrs  
 Apmeklētāju centra pastāvīgā ekspozīcija Penijē muižas augststāvā ļauj iepazīt raksturīgo Matsalu Nacionālā parka dabu. Ēkas ieeja aprīkota ar 3,5 m garu un 15% stāvu rampu (bez margām). Pirmā stāva tualete ir pieejama apmeklētājiem ar invaliditāti, ierīkots lifts piekļūšanai augststāva ekspozīcijai. Pie apmeklētāju centra ir ierīkota autostāvvietā.

**GPS** Lat: 58.71456, Lon: 23.81590



# RMK Rannajē skatu platforma

← HÄPSALU 21 km  
 TALLINA 94 km

73



**MATSALU NACIONĀLAIS PARKS, LĒNES (LĀĀNE) NOVADS**  
 Ieteicamais sākuma punkts:  
 Koplīmetša ceļa malā

**GPS** Lat: 58.81697, Lon: 23.78124

10 min (vienā virzienā)

0,15 km (vienā virzienā)

Nav marķēta, taču var viegli orientēties pēc takas

Linijveida

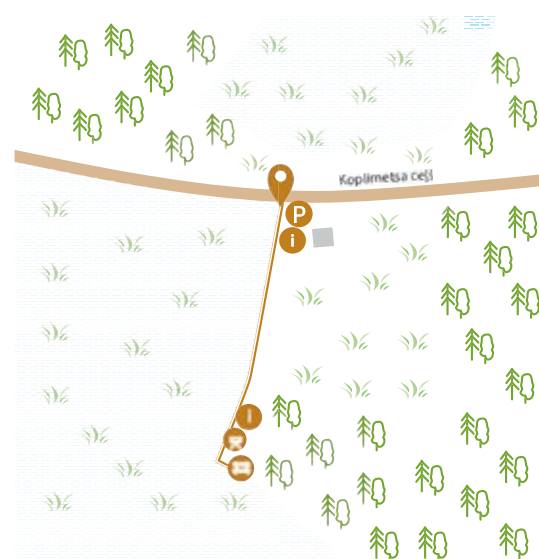
Dēļu laipa (vidējais platums 100–110 cm)

ar a/m



**I IGAUNIJA VALSTS MEŽU APSAIMNIEKOŠANAS CENTRS (RMK)**

Matsalu Nacionālā parka apmeklētāju centrs  
 T: +372 5138783, +372 4724236  
 E: info.matsalu@rmk.ee  
[www.loodusegakoos.ee](http://www.loodusegakoos.ee)  
 RMK mobilā aplikācija: loodusegakoos



No Rannajē (Rannajõe) skatu platformas iespējams apskatīt plašo palienes pļavu zonu, kas ir sevišķi aizraujoša pavasarī, kad pļavas applūst un šeit piestāj tūkstošiem zosu, gulbju un pīļu. Vasarā, savukārt, pļavā ligzdo vairāki sloku dzimtas pārstāvji un zvirbulveidīgi. Ik pa laikam šeit iebrien arī kāds alnis un savvaļas kazas. Uz 6 m augsto skatu platformu ved 100 m gara koka laipa (ar margu vienā pusē) un tā ir pieejama arī apmeklētājiem ratiņkrēlī. Tomēr, lai piekļūtu pašai skatu platformai, būs nepieciešama asistenta palīdzība, jo uzbraukuma stāvums sasniedz līdz par 32%. Laipas sākumā ir informācijas stends par palienes pļavu.

Auto iespējams novietot ceļa malā, speciāli ierīkotas stāvvietas šeit nav. Taču ceļš ir prom no šosejas un parasti nav noslogots.



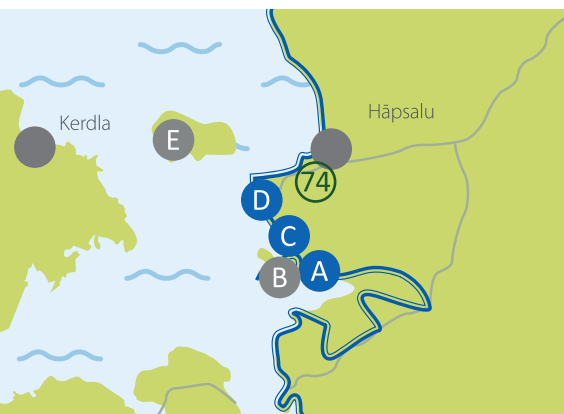

### LABIEKĀRTOJUMS



pieejama ar asistentu | WC pieejama Häpsalu tūrisma informācijas centrā vai Paralepas pludmalē



## Citas takas tuvumā



**A** Jūrtakas 46. posms  
(Haeska–Puise)  
↔ 23 km, → | 🚶 linijveida,  
GPS Lat: 58.77953, Lon: 23.65939

**B** Kideva (Kiideva)–Puise pastaigu taka  
Taka atrodas Matsalu līča ziemeļu krastā un robežojas ar Kidevas un Puises ciematieniem. Galvenā takas daļa ir 2,6 km garais posms, kas sākas pie Kidevas un iet caur lapkoku mežu un mežaino plavu, līdz sasniedz Lopres (Löpre) ozolu. Ozola apkārtmērs ir 4 m un augstums 20 m. Parasti taka ir sausa. Pie tās ir labiekārtotas vietas kempingam un ugunskuram.

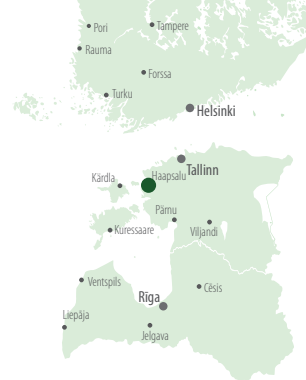
↔ 3,4 km, → | 🚶 linijveida,  
GPS Lat: 58.77690, Lon: 23.52550

**C** Jūrtakas 47. posms  
(Tuuru–Rohuküla)  
↔ 19,5 km, → | 🚶 linijveida,  
GPS Lat: 58.80911, Lon: 23.54681

**D** Jūrtakas 48. posms  
(Rohuküla–Haapsalu–Uuemõisa)  
↔ 22 km, → | 🚶 linijveida,  
GPS Lat: 58.90631, Lon: 23.42287

**E** Allikas pastaigu taka Vormsi  
Pastaigu taka atrodas salīdzinoši mitrā un ūdeņainā apvidū Vormsi ainavas aizsargājamajā teritorijā. Visas takas garumā izvietoti info stendi un norādes zīmes. Daļa takas vijas pa iestaigātu ceļiņu, bet mitrākās vietās ierīkotas laipas un tiltiņi. Ieteicams paņemt līdz gumijas zābakus. Pie takas ir arī 2,5 m augsts skatu tornis.

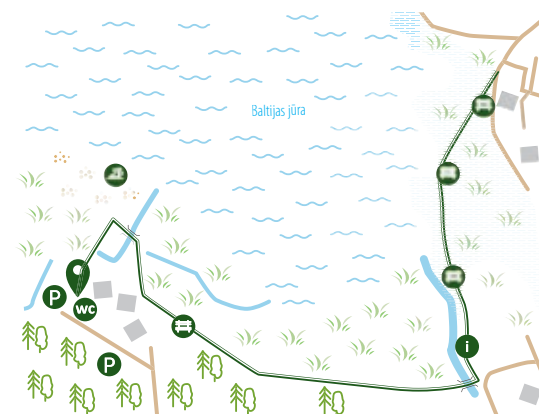
↔ 2 km, → | 🚶 linijveida,  
GPS Lat: 58.99929, Lon: 23.20979



# Paralepas pludmale

līdz Ōhtu Kallas

← TALLINA 97 km



Šī pilsētas pastaigu taka sākas pie Paralepas pludmales stāvlaukuma. Paralepas pludmale vienmēr izcēlusies ar to, ka šeit ir parasti siltākais jūras ūdens Igaunijā. Lai piekļūtu pašam krastam, apmeklētājiem ratiņkrēsls ieteicama asistenta palīdzība, jo jāšķērso pludmales smilšu zona.

Takas sākumā ir pieejama tualete. No stāvlaukuma koka laipa ved virzienā uz pludmali, pāri tiltiņam un tālāk virzās pa asfaltētu gājēju ceļiņu paralēli pludmalei romantiskās Hāpsalu vecpilsētas virzienā. Taka visā garumā ir izbraucama apmeklētājiem ratiņkrēsls, taču jāņem vērā, ka vienā nelielā posmā segums ir nedaudz nelīdzens. Takas noslēgumā daļā ierīkoti daudzi atpūtas soliņi, lai nesteidzoties izbaudītu lielisko ainavu un ieelpotu svaigo jūras gaisu. Šeit arī iespējams pamanīt dažādus putnus, tādus kā zosis, gulbjus, pīles u.c. Šī ir arī iecienīta makšķerēšanas vieta vietējo iedzīvotāju vidū.



## LABIEKĀRTOJUMS



📍 HĀPSALU LĒNES (LĀĀNE) NOVADS  
Ieteicamais sākuma punkts:  
Autostāvieta pie Paralepas pludmales

GPS Lat: 58.94089, Lon: 23.51524

🕒 1 h (vienā virzienā)

↔ 2 km (vienā virzienā)

📍 Nav marķēta, taču var viegli orientēties pēc takas

→ | 🚶 Linijveida

🌳 Asfalts, dēļu laipa

🚗 ar a/m



📍 HĀPSALU TŪRISMA INFORMĀCIJAS CENTRS  
T: +372 4733248  
E: haapsalu@visitestonia.com  
www.visithaapsalu.com

# Häpsalu

## promenāde un Āfrikas pludmale



● ← TALLINA 97 km

### HÄPSALU, LĒNES (LĀĀNE) NOVADS

Ieteicamais sākuma punkts:  
Autostāvvietā Hommiku Kallas ielā

**GPS** Lat: 58.94947, Lon: 23.54456

1 h (vienā virzienā)

1,2 km (vienā virzienā)

Nav marķēta, taču var viegli orientēties pēc takas

Linijveida

Bručjis

ar a/m



### HÄPSALU TŪRISMA INFORMĀCIJAS CENTRS

T: +372 4733248  
E: haapsalu@visitestonia.com  
[www.visithaapsalu.com](http://www.visithaapsalu.com)

Foto: Olev Mihkelmaa, Visit Estonia



### LABIEKĀRTOJUMS



Häpsalu, kādreizējā cara laika kūrorta, krāšņums asociējas ar piejūras promenādi un tās dārgakmeni – krāšņo Kūrzales ēku. Pastaigājoties pa promenādi un sapņaini lūkojoties jūras tālēs, neizmirstiet pārbaudīt laiku saules pulksteni, kā arī atpūtināt kājas uz soliņa, kas nosaukts pasaulslavenā komponista Čaikovska vārdā. Promenāde ir arī populāra zvejas vieta vietējo cilvēku ratiņkrēslsoties vidū.

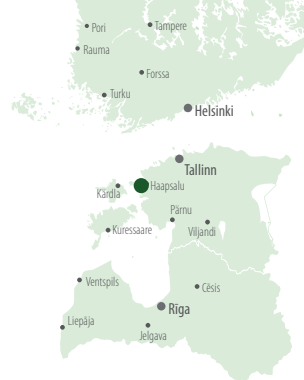


Promenādes sākums atrodas pie pludmales ar eksotisko nosaukumu – Āfrikas pludmale. Promenādes sākumā ir ierīkots bērnu spēļlaukums un pilsētas vienīgais putnu vērošanas tornis. Pie promenādes noslēguma atrodas ratiņkrēsla prasmju apmācības parks un pieejami āra treniņi. Turpat atrodas arī spēļu laukums, kas pieejams apmeklētājiem ratiņkrēslā un pielāgots bērniem ar īpašām vajadzībām. Promenādes segums ir bručēts, tā ir plaša un visiem pieejama.



Foto: Visit Estonia

Foto: Toomas Tuul, Visit Estonia



# Häpsalu

## Mazais Viks



● ← TALLINA 97 km

### HÄPSALU, LĒNES (LĀĀNE) NOVADS

Ieteicamais sākuma punkts:  
Autostāvvietā pie Mazā Vika (Vāike Viik), Vaikne Kallas ielā

**GPS** Lat: 58.95021, Lon: 23.52738

1 h

2 km

Nav marķēta, taču var viegli orientēties pēc takas

Lokveida

Pārsvārā grants šķembu segums un asfalts. Stipra lietus laikā daļa takas var būt applūdisi.

ar a/m  
 ar autobusu



### HÄPSALU TŪRISMA INFORMĀCIJAS CENTRS

T: +372 4733248  
E: haapsalu@visitestonia.com  
[www.visithaapsalu.com](http://www.visithaapsalu.com)



Mazais Viks ir neliels ezeriņš romantiskās Häpsalu vecpilsētas pašā sirdī. Skaistais līcis blakus ezeram un gleznainie saulrietī ļauj izbaudīt pasakai līdzīgu piedzīvojumu. Mazais Viks ir arī iecienīta putnu mājokļa vieta – šeit sastopami gulbji, zosis un pīles. Gājēju celiņš vijas gar krastu visapkārt ezeriņam un ir pieejams gan vecākiem ar bērnu ratiņiem, gan apmeklētājiem ratiņkrēslā, ik pa laikam izvietoti arī atpūtas soliņi. Pie ezera atrodas neliela pludmales zona ar pieejamu peldvietu, kur ierīkots īpašs tiltiņš, kas iestiepjas ezerā. Vasaras laikā ūdens šeit ir diezgan silts. Savukārt ziemā, ja ir pietiekams sals, bērni un pieaugušie var izbaudīt prieku pilnu dienu Häpsalu Mazā Vika ezera slidotavā, slidojot un braucot ar ragaviņām.



### LABIEKĀRTOJUMS

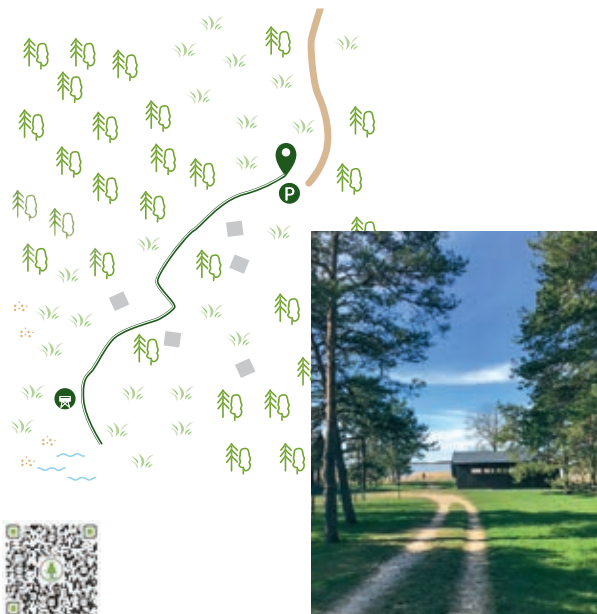




# Silma

## darbnīca un dabas liegums

● ← HÄPSSALU 14 km  
TALLINA 98 km



Silma darbnīca ir dabas skola, kas atrodas Silma dabas liegumā. Silma dabas lieguma unikālās iezīmes ir Häpssalu liča un Noarootsi pussalas reliktie ezeri, niedres un piekrastes plāvas. Silma darbnīca piedāvā dabas izglītības programmas, taču teritorijas apkārtnē ir pieejama ikvienam apmeklētājam. Šeit ir neliels putnu vērošanas tornis un mini zoo ar lauksaimniecības dzīvniekiem. Šeit pavasarī elpu aizraujoši, ainaviski skati.

Pie darbnīcas ir neasfaltēts stāvlaukums, no kura ved iestaigāta taka uz mācību klasēm un ezeru. Apmeklētāji ratīņkrēslā var, iepriekš piesakot vizīti, droši doties teritorijā pa ceļu, pretējā gadījumā ceļam priekšā būs barjera. Pārvietojoties pa teritoriju apmeklētājiem ratīņkrēslā ieteicama asistenta palīdzība. Pie mācību telpām ierīkotas koka rampas un ir pieejama tualete.

### LABIEKĀRTOJUMS



**SILMA DABAS LIEGUMS**  
Keskuse, Saunja ciemats, Lēnes-Nigulas (Lääne-Nigula) pašvaldība, Lēnes novads

**GPS** Lat: 58.99823, Lon: 23.63779

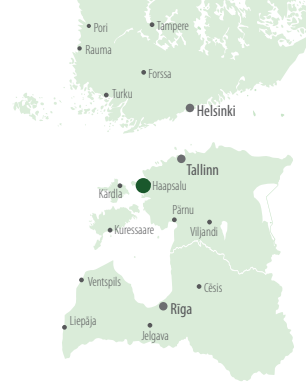
- 15 min (vienā virzienā)
- 0,2 km (vienā virzienā)
- Nav marķēta, taču var viegli orientēties pēc takas
- Līnija veida
- Zemes ceļš, iestaigāta taka, zālājs, grants šķembu segums

ar a/m  
 ar autobusu līdz Saunjas pieturai



**NVO SAUNJA LOODUSHARIDUSKESKUS**  
Keskuse, Saunja ciemats, Lēnes-Nigulas pašvaldība, Lēnes novads  
T: +372 56678621  
E: silmalk@silmalk.ee  
www.silmalk.ee (tikai igauņu val.)

Foto: Visit-Estonia



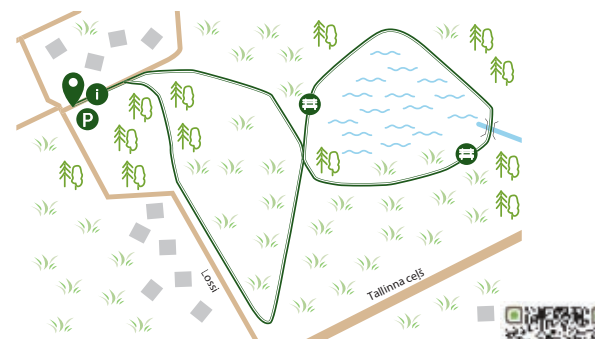
# Ūemeisas

## muižas parks

76



● ← TALLINA 97 km



Ūemeisas muižas parks ir aizsargājams dabas objekts un atrodas netālu no Häpssalu pilsētas. Parks ir liels, brīva plānojuma un tam ir divas daļas. Muižas parks ir ticis atjaunots, balstoties uz tā 1936.gada karti. Parkā ierīkoti grantēti celiņi ar soliņiem jaukai atpūtai. Parkā izveidota arī neliela diķu sistēma ar koka tiltiņu. Pastaigu var veidot pēc savām vēlmēm, jo cauri parkam vijas vairāki celiņi. Šeit ir iekārtots arī disku golfs.

**ŪEMEISA (UJEMÕISA)**  
Häpssalu pašvaldība, Lēnes (Lääne) novads  
Ieteicamais sākuma punkts:  
Autostāvvietā pie Ūemeisas muižas

**GPS** Lat: 58.94314, Lon: 23.58012

- 0,5 h
- 1,2 km
- Nav marķēta, taču var viegli orientēties pēc takas
- Lokveida
- Grants šķembu segums

ar a/m  
 ar autobusu līdz Mõisa pieturai



**HÄPSSALU TŪRISMA INFORMĀCIJAS CENTRS**  
T: +372 4733248  
E: haapsalu@visitestonia.com  
www.visithaapsalu.com

### LABIEKĀRTOJUMS





## Citas takas tuvumā



Foto: Silver Hatilola



A

### A RMK Marimetsas pastaigu taka

Šī taka sniedz lielisku iespēju iepazīties ar dažādiem biotopiem - takas pirmā daļa iet pāri plavai un cauri egļu mežam gar Marimetsas strautiņa krastu. Tālāk ierīkota laipa, kas vijas caur purvu līdz mazajiem purva ezeriņiem. Šeit varat redzēt gan zemo purvu, gan pārejas purvu, gan arī augsto purvu.

↔ 9 km, → | G linijveida,  
GPS Lat: 58.96396, Lon: 24.06567

Foto: Gerri Veeleid

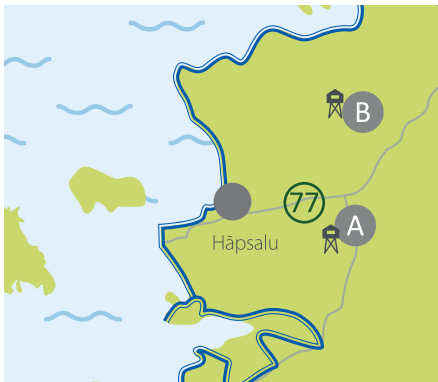


B



A

Foto: Silver Hatilola




### B RMK Valgejerves (Valgejärve) dabas taka

Takas sākums un beigas ir Jerveotsas (Järveotsa) ezera krastā, RMK ierīkotajā atpūtas vietā. Izvietotajos info stendos iespējams iegūt informāciju par Valgejerves ezeru, tā veidošanās procesu un dažādajiem mežu tiipiem.

↔ 6,5 km, → | G lokveida,  
GPS Lat: 59.09613, Lon: 24.15191

Foto: Silver Hatilola



# Paliveres pastaigu takas

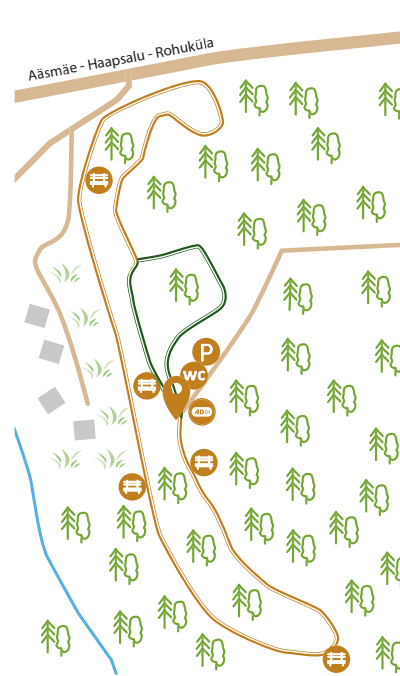
77

īsaais loks



← HÄPSSALU 23 km  
TALLINA 75 km

garais loks



**MÄEPEALSE IEĻA**  
Allikmaa ciems, Lēnes-Nigulas (Lääne-Nigula) pašvaldība, Lēnes (Lääne) novads

leteicamais sākuma punkts:  
Autostāvieta pie Paliveres tūrisma un atpūtas sporta centra

GPS Lat: 58.96815, Lon: 23.90291

Īsaais loks: 20 min  
Garais loks: 1 h

↔ Īsaais loks: 0,8 km  
Garais loks: 2,7 km

Abas takas marķētas ar norādes zīmēm,  
īsaais loks - zaļās krāsas norāde, garais loks - oranžās krāsas norāde

→ | G Lokveida

Uz garās takas loka ir 2 garāki kāpumi - 75 m, 10-12% un 25 m, 18% (vienā takas pusē ir margas, 35 m un 25 m). Papildus ir vairāki īsāki posmi, kur slīpums ir 5-18%.

Īsaais loks - grants šķembu segums  
Garais loks - grants šķembu segums un iestaigāta taka

ar a/m



**HÄPSSALU TŪRISMA  
INFORMĀCIJAS CENTRS**

T: +372 4733248  
E: haapsalu@visitestonia.com  
www.visithaapsalu.com

### LABIEKĀRTOJUMS



Paliveres tūrisma un veselības sporta centra dabas takas atrodas Natura aizsargājamo objektu teritorijā. Šeit atrodas vairāki aizsargājami augi, t.sk. meža silpurene, pūķgalve, naktsvijole, dažādi vietējie orhideju dzimtas ziedi.

No stāvlaukuma iespējams iziet divus taku lokus - īso un garo. Īsaais loks ir 0,8 km garš un tas ir pieejams apmeklētājiem ratīņkrēslā. Garais loks ir 2,7 m garš un tas ir pieejams apmeklētājiem ratīņkrēslā ar asistentu. Arī senioriem garā loka izešana var būt nedaudz apgrūtināša, jo uz takas ir vairāki stāvi kāpumi un kritumi. Pie takām ierīkotas arī vairākas atpūtas vietas, krēsli ar atbalsta rokturiem, informācijas plāksnes.

Papildus, šajā apkārtnē ierīkotas arī vairākas citas takas, kuras izejamas dažādos gadalaikos un kur iespējams slēpot, skriet, velot, nūjot vai vienkārši pastaigāties - kas nu kuram labāk tik.



## Citas takas tuvumā




Foto: Silver flarida



C



E

**A** Jūrtakas 50. posms (Österby–Riguldi)  
 ↳ 23 km, ↳ linijveida,  
 GPS Lat: 58.97678, Lon: 23.51999

**B** RMK Tahu izzijas taka  
 Marķētā taka sākas pie vecā Tahu muižas parka un ved uz jūras krastu, kur atrodas skatu tornis. No torņa paveras skaists skats uz piekrastes zālāju.

↳ 1,4 km, ↳ linijveida,  
 GPS Lat: 58.98181, Lon: 23.56385

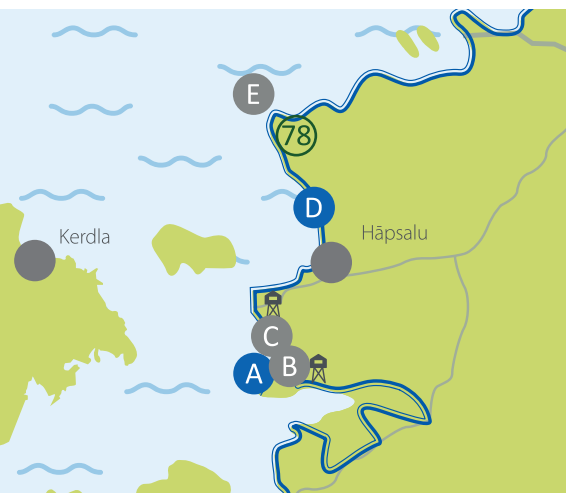
**C** RMK Sāres (Saare) izzijas taka  
 Silma dabas lieguma visraksturīgākā iezīme ir tās niedrāji. Šeit var dzirdēt niedru strazda dziesmu, nemitīgu seivi kauķa sisināšanu un ielā dumpja saucieni, kas nedaudz atgādina skaņu, kas rodas pūšot gaisu pudelē.

↳ 1 km, ↳ linijveida,  
 GPS Lat: 59.03285, Lon: 23.56554

**D** Jūrtakas 51. posms (Riguldi–Dirhami)  
 ↳ 13 km, ↳ linijveida,  
 GPS Lat: 59.11976, Lon: 23.54105

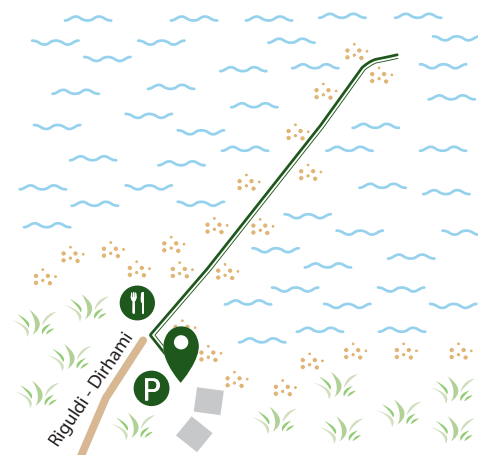
**E** RMK Osmusāres (Osmussaare) pastaigu taka  
 Salas ziemeļu krastā redzama klints, kas ir daļa no 1200 km garās Baltijas klints. Augstākais klints punkts (7 m) ir pie bākas un pamazām samazinās ziemeļaustrumu virzienā. Šeit redzēsiet gan piekrastes lagūnas, plāvas, stāvkrastu, plašas oju teritorijas un kadīķu audzes.

↳ 9 km, ↳ lokveida,  
 GPS Lat: 59.27627, Lon: 23.40976



# Dirhami osta

← HÄPSALU 39 km  
 TALLINA 86 km



Dirhami ir jauka atpūtas vieta jebkurā gadalaikā. Vasarā Dirhami ir pievilcīga jahtu osta, bet ziemā aktīva zvejas un tirdzniecības osta. Galvenā piestātne ir 330 m gara un tā ir pieejama arī apmeklētājiem ratiņkrēslā. Šeit iespējams arī maksšerēt. Blakus ostai atrodas zivju restorāns (atvērts sezonāli) un neliela viesu māja. Apmeklētāji ratiņkrēslā restorānam var piekļūt pa izbūvēto koka rampu. Ostas stāvlaukums pārsvarā klāts ar grants šķembu segumu, taču atsevišķās vietās apmeklētājiem ratiņkrēslā var būt nepieciešama asistenta palīdzība. Ostā ierīkotas vairākas tualetes, taču tās nav pielāgotas apmeklētājiem ratiņkrēslā.

### LABIEKĀRTOJUMS



Foto: Oliver Moosus, Visit Estonia



Foto: Oliver Moosus, Visit Estonia



**DIRHAMI CIEMATS**  
 Lēnes-Nigulas (Lääne-Nigula) pašvaldība, Lēnes (Lääne) novads

**GPS** Lat: 59.20977, Lon: 23.49835

⌚ 15 min (vienā virzienā)

↔ 0,35 km (vienā virzienā)

— Nav marķēta, taču var viegli orientēties pēc takas

↳ linijveida

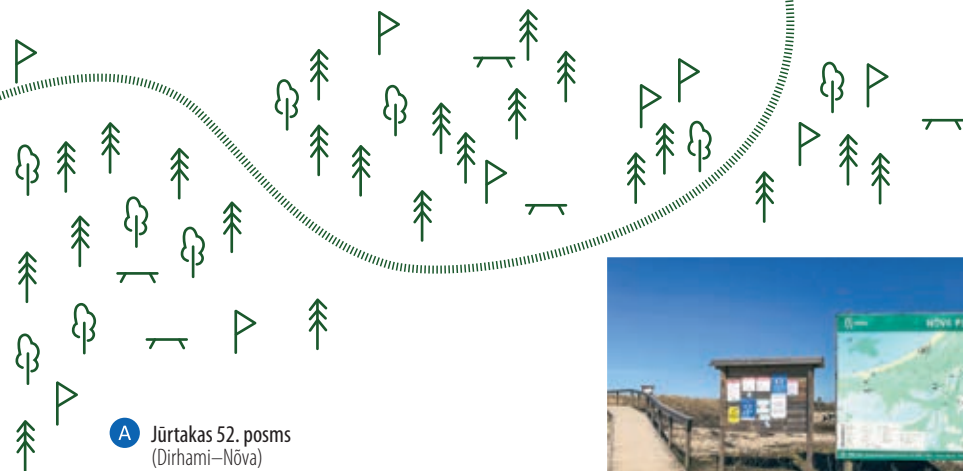
♿ Asfāts, grants šķembu segums stāvlaukumā

🚗 ar a/m  
 🚌 ar autobusu līdz Saunja pieturai

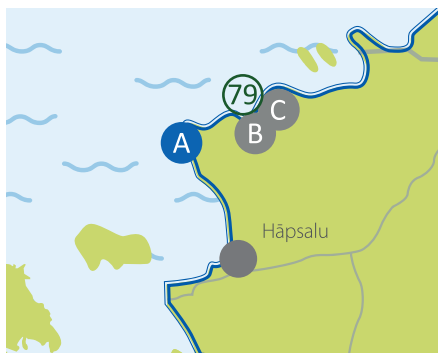


**DIRHAMI OSTA**  
 Dirhami ciemats, Lēnes-Nigulas pašvaldība, Lēnes novads  
 T: +372 56234523, +372 4797221  
 E: info@dirhami.ee  
 www.dirhami.ee  
 www.visitestonia.com

## Citas takas tuvumā



**A** Jūrtakas 52. posms (Dirhami–Nõva)  
 16 km, → | G linijveida,  
 GPS Lat: 59.20979, Lon: 23.49851



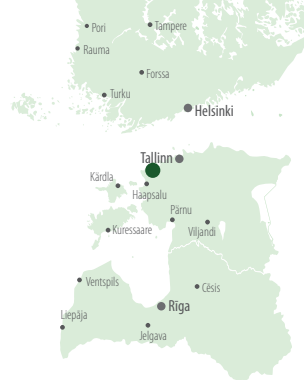
**B** RMK Liivanemmes (Liivanõmme) izīņas taka  
 Takas sākums un beigas ir pie Allikajerves (Allikajärv) ezera. Taka ļauj iepazīt šīs apkārtnes dažādo ainavu. Šeit būs interesanti gan dabas vērotājiem, gan tiem, kas dod priekšroku kultūras mantojuma iepazīšanai. Taka ir marķēta un iet pa 1. Pasaules kara laikā celtu, bruģētu ceļu.

←→ 7,5 km, → | G lokveida,  
 GPS Lat: 59.21257, Lon: 23.60815

**C** RMK Perakilas pludmales taka (RMK Liivase ranna - Peraküla)  
 Takas sākums un beigas ir Perakilas kempinga vietā, Liivase rad (smilšainā pludmale). Tā iepazīstina ar tipisku šīs apkārtnes ainavu. Ejot redzēsiet gan jaunus, gan vecākus priežu mežus, purvainas vietas un ezeriņus.

←→ 4,4 km, → | G lokveida,  
 GPS Lat: 59.22085, Lon: 23.60385

Foto: Elisabet Mäst




# RMK Perakilas

## pludmale un kempinga vieta

79



← HÄPSALU 49 km  
 TALLINA 81 km



**NEVA (NÕVA) ATPŪTAS ZONA**  
 Perakilas (Peraküla) ciemats, Lēnes-Nigulas (Lääne-Nigula) pašvaldība, Lēnes (Lääne) novads

**GPS** Lat: 59.22134, Lon: 23.60029

10 min (vienā virzienā)

0,2 km (vienā virzienā)

Nav marķēta, taču var viegli orientēties pēc takas

Linijveida

Dēļu laipa, iestaigāta taka, smiltis

ar a/m

**IGAUNIJAS VALSTS MEŽU APSAIMNIEKOŠANAS CENTRS (RMK)**

Perakilas ciemats, Lēnes-Nigulas pašvaldība, Lēnes novads  
 T: +372 6767532  
 E: loodusegakoos@rmk.ee  
[www.loodusegakoos.ee](http://www.loodusegakoos.ee)  
 RMK mobilā aplikācija: loodusegakoos

Perakilas pludmale ir populāra tās dziedošo smilšu un skaidrā jūras ūdens dēļ. Aptūtas vieta izveidota, lai aizsargātu trauslās kāpas un sniegtu iespēju apmeklētājiem atpūsties pēc iespējas tuvāk jūrai. Vasaras sākumā ūdens jūrā ir atsvaidzinoši vēss, taču līdz vasaras beigām pakāpeniski uzsilst. Pavisam atpūtas vietas apkārtnē ir 16 grila vietas, 4 nojumes, 4 sausās tualetes un 3 informācijas stendi. Pie vienas no grila vietām ierīkota koka laipa, kas ved no stāvlaukuma virzienā uz jūru, padarot skaisto pludmali pieejamu. Laipas galā ir neliela skatu platforma. Pie laipas ierīkota arī nojume. Lai piekļūtu grilam, apmeklētājiem ratiņkrēslā var būt nepieciešama asistenta palīdzība, jo apkārt tam ir parasts zemes segums. Koka laipa arī savieno nojumi ar sauso tualeti, kura ir daļēji pieejama – klozetpodam nav atbalsta rokturu, taču telpā ir pietiekami daudz vietas, lai iekļūtu un manevrētu ratiņkrēslā.

### LABIEKĀRTOJUMS

daļēji pielāgota (nav atbalsta rokturu)





80



D



B

Foto: Elisabeth Meist



D

**A** Jūrtakas 57. posms (Kersalu–Laulasmaa)  
 ↔ 12 km, → | G linijveida,  
 GPS Lat: 59.35211, Lon: 24.16557

**B** Trepojas (Treppoja) kaskāde  
 Trepojas kaskāde ir ārkārtīgi interesanta, skaista un viegli piekļūstama vieta. Simts m garajā un 2–15 m platajā joslā atrodas seši līdz 1,5 m augsti atsegumi. Salīdzinoši nelielā ūdens daudzuma un arī pašas kaskādes ‘jaunā’ vecuma dēļ, tā nav spējusi izveidot kanjonu. Trepoja ir skaistākā Igaunijas kaskāde un to var apskatīt kā vasarā, tā arī ziemā. Apmeklētāju ērtībai šeit ierīkots gājēju tiltiņš, lai droši baudītu apkārtnes skaistumu. Auto var novietot turpat pie tiltiņa, taču stāvlaukums nav asfaltēts.

GPS Lat: 59.35009, Lon: 24.26530

**C** Jūrtakas 58. posms (Riguldi–Dirhami)  
 ↔ 19 km, → | G linijveida,  
 GPS Lat: 59.37450, Lon: 24.23550

**D** Laulasmā (Laulasmaa) pludmale  
 Laulasmā pludmale savu vārdu ir ieguvusi saistībā ar ‘dziedošajām smiltīm’. Balto smilšu pludmale, kas ir skaista priežu meža ieskauda, ir populāra peldēšanas un sauļošanās vieta. Šeit ierīkotas pludmales spēļu zonas (pludmales volejbols utml.) un no tuvumā esošās Laulasmaa Spa viesnīcas var iznomāt pludmales piederumus. Pludmalē darbojas sērfošanas skola. Šeit ir lieliska vieta, lai nodarbotos ar dažādām sporta aktivitātēm – skriešanu, ritenbraukšanu vai nūjošanu. No viesnīcas uz pludmali ved celiņi un laipa (80 cm plata). Laipas galā ierīkota atpūtas vieta, kā arī pludmales kafējnīca, kas atvērta vasaras sezonā. Autostāvieta ir asfaltēta.  
 !Jāņem vērā, ka pavasarī un rudenī daļa takas var būt applūsusī. Lietus laikā laipa ir slidena.  
 ↔ 0,3 km, → | G linijveida,  
 GPS Lat: 59.37503, Lon: 24.23652

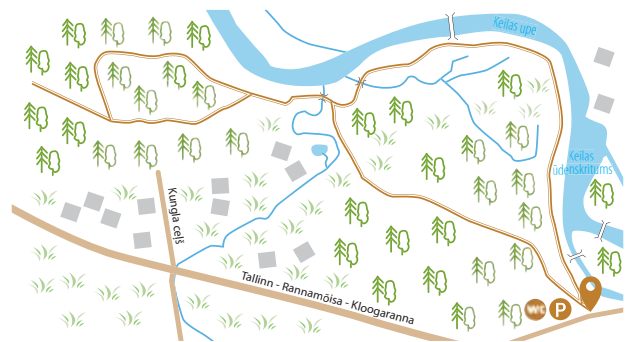


# RMK Keila-Joa Parka dabas taka

← HÄPSALU 49 km  
 TALLINA 81 km



takas pirmie 250 m



**KEILA-JOA**  
 Lēnes-Harju (Lääne-Harju) pašvaldība, Harju novads  
 Ieteicamais sākuma punkts:  
 Autostāvieta pie Keila-Joa parka

GPS Lat: 59.39375, Lon: 24.29468

2 h

2,1 km

Nav marķēta, taču var viegli orientēties pēc takas

Uz takas ir garas kāpņu sekcijas un vairākās vietās slīpums pārsniedz 8%

Lokveida

Vairāki stāvi kāpumi un garas kāpņu sekcijas

Grants šķembu segums un iestaigāta taka

ar a/m



**RMK VĪMSI (VIIMSI) APMEKLĒTĀJU CENTRS**  
 T: +372 6767842  
 E: info.viimsi@rmk.ee  
 www.loodusegakoos.ee  
 RMK mobilā aplikācija: loodusegakoos

**NB!** Keila-Joa parka dabas taka nav iekļauta RMK pieejamo objektu sarakstā.

Keila-Joa angļu ainavu parku, galvenokārt, veidojusi Māte Daba. Šeit kokiem apaugušie pakalni mijas ar ielejām un pļavām. Galvenais intereses objekts, neapšaubāmi, ir Keilas upe ar tās 6,1 m augsto un 70 m plato ūdenskritumu. Taka sākas pie stāvlaukuma un iet gar upi uz jūras pusi un tad griežas atpakaļ, veidojot loku. Taka ir 2,1 km gara un tās iziešana aizņem aptuveni 2–3 stundas. No 2,1 km pirmie 250 m ir pieejami arī apmeklētājiem ratiņkrēslā un vecākiem ar bērnu ratiņiem. Lai piekļūtu kāpnēm, kas ved lejup uz ūdenskritumu, nepieciešama asistenta palīdzība.



**LABIEKĀRTOJUMS**



WC nav pielāgota





# Keilas upes parks



TALLINA 23 km  
HÄPSALU 87 km



**KEILA, HARJU NOVADS**  
leteicamais sākuma punkts:  
Autostāvvietā pie Harju novada muzeja  
(Linnuse 9, Keila)

**GPS** Lat: 59.30450, Lon: 24.43984



↔ 2,5 km

Nav marķēta, taču var viegli orientēties pēc takas

→ | G Lokveida


Uz takas ir gājēju tiltiņš, kura šķērsošanai apmeklētājiem ratiņkrēslā nepieciešama asistenta palīdzība. Lai izvairītos no tiltiņa šķērsošanas, ir iespējams izvēlēties citu ceļu. Pēc stiprām lietussgāzēm taka var būt applūdis. Uz takas var būt krituši koku zari.

Grants šķembu segums, iestaigāta taka

ar a/m



**HARJU NOVADA MUZEJS**  
Linnuse 9, Keila  
T: +372 6781668  
E: muuseum@hmk.ee  
www.harjumaamuseum.ee



Keilas upes parks (Keila Jõepark) atrodas Keilas upes krastā vecās Keilas muižas teritorijā. Parka vēsture saistās jau ar 17.gadsimtu. Ejot caur parku var pamanīt nelielas pilsdrupas un senu upurakmeni. Parkā arī mājō daudz sīkspārņu sugu, kurus var manīt vasaras naktīs lidojām apkārt.

## LABIEKĀRTOJUMS

**i** **P** **♿** **WC** tuvākā pieejamā WC atrodas Harju novada muzejā (darba laikā)

## Tuvumā

### Tūlas (Tuula) sajūtu dārzs

Dārzs sniedz apmeklētājiem iespēju pieredzēt sajūtu dažādību. Sajūtu dārzs primāri veidots bērniem, taču tas būs arī interesants jebkura cita vecuma apmeklētājiem. Dārzs ir daudz un dažādi augi, skulptūras, strūklakas. Šī ir lieliska vieta apmeklētājiem ar manu traucējumiem. Celiņu segums klāts ar mulču, līdz ar to apmeklētājiem ratiņkrēslā noteikti nepieciešama asistenta palīdzība.

**GPS** Lat: 59.27674, Lon: 24.45751

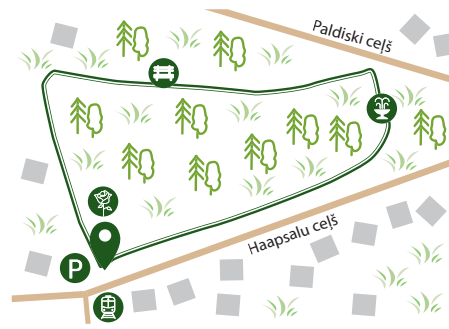


# Keilas centrālparcs



81

TALLINA 23 km  
HÄPSALU 87 km



## LABIEKĀRTOJUMS



**KEILA, HARJU NOVADS**  
leteicamais sākuma punkts:  
Autostāvvietā Haapsalu maantee ielā

**GPS** Lat: 59.30735, Lon: 24.4173



↔ 1 km

Nav marķēta, taču var viegli orientēties pēc takas

→ | G Lokveida

Pārsvarā grants šķembu segums

ar a/m  
by train līdz Keilas pieturai



**KEILAS PILSĒTAS ADMINISTRĀCIJA**  
T: +372 6790700  
E: klv@keila.ee  
www.keila.ee



Foto: Elīsbet Mast



## Tuvumā

### RMK Metsanurmes-Iksnurmes (Metsanurme-Üksnurme) vēstures un dabas izziņas taka

Taka sākas Metsanurmes ciema muzejā un iet gar Keilas upi līdz Iksnurmes muižai. Pie takas ierikota nojume ar ugunskura vieta.

↔ 9,5 km, → | G Lokveida,  
**GPS** Lat: 59.26677, Lon: 24.66279







Foto: Siim Soliman



**B** RMK Mukri dabas taka

Taka iet caur Mukri purvu, gar skaistiem purva ezeriņiem un akačiem. Apkārtnes ainavas baudīšanai šeit ierīkots arī skatu tornis. Mitrā laikā stāvlaukums var būt dubjains.

↔ 2,5 km, → | G | linijveida,  
GPS Lat: 58.74675, Lon: 24.97523

**C** Jervakandi (Järvakandi) veselības takas

Takai ir vairāki, dažāda garuma loki, to var uzsākt/hoslēgt divās dažādās vietās - Saeveski ielā vai pie Jervakandes skolas. Taka vijas pārsvarā caur priežu vai jaukta tipa mežu, pa grants šķembu ceļiņu vai zālāju. Pie takas ierīkota arī neliela peldvieta ar atpūtas vietiņu, kas gan nav pielāgota apmeklētājiem ratiņkrēslā. Visumā visi takas loki ir vieglas grūtības pakāpes, taču ar dažiem slīpumiem vai šķēršļiem, kas var būt nedaudz grūtāki senioriem.

↔ 1 km; 2 km un 3 km, → | G | lokveida,  
GPS Lat: 58.77556, Lon: 24.80447

**D** Pirgu veselības takas

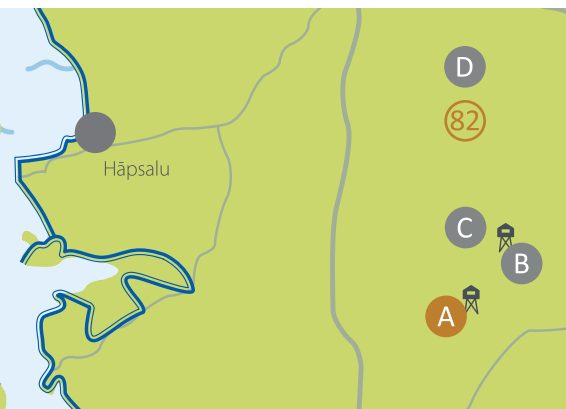
Šī taka ierīkota gar kādreizējo grants karjeru ar ūdens-tīpēm. Taka iet caur mežu. Tās sākuma posmā ierīkoti dažādi āra trenižieri, t.sk. koka konstrukcijas, bērnu spēļu laukums, mini piedzīvojumu taka un atpūtas vieta; šeit iespējams arī nopeldēties un uzspēlēt pludmales volejbolu. Taka nav pielāgota apmeklētājiem ratiņkrēslā un nav ieteicama arī vecākiem ar bērnu ratiņiem vai senioriem vairāku diezgan stāvu slīpumu dēļ.

↔ 0,9 km un 2 km, → | G | lokveida,  
GPS Lat: 59.11103, Lon: 24.82338

**A** Kaismas Sūrjerves (Kaisma Suurjärve) pastaigu taka

Taka iet apkārt Kaismas Sūrjerves ezeram un sniedz iespēju baudīt ezera un blakus esošo purviņu un mežu skaistumu. 1,5 km garš takas posms iet pa koka laipu (80 cm plats). Gar taku izvietoti daudzi info stendi, kas iepazīstina ar darbu. Šeit ierīkots arī skatu tornis. Īsākais linijveida takas posms līdz skatu tornim ir pieejams vecākiem ar bērnu ratiņiem.

↔ 6 km, → | G | lokveida,  
GPS Lat: 58.69342, Lon: 24.69157




# Raplas Vesiroosi veselības taka

1 km taka

← TALLINA 50 km  
HÄPSALU 89 km

abās  
distances



Taku iespējams iziet divos lokos – 1 km un 2,7 km garumā. 1 km garā taka ir pieejama apmeklētājiem ratiņkrēslā, savukārt uz garākās takas ir vairāki stāvi kāpumi/kritumi un tā nav pielāgota izbraukšanai ratiņkrēslā. Daļa takas ir apgaismota un pavisam netālu atrodas arī Sadolin sporta halle, kur pieejamas pielāgotas labiercības, kā arī kafējnīca, trenižieri un citi pakalpojumi.



**LABIEKĀRTOJUMS**



**RAPLA**  
Ieteicamais sākuma punkts:  
Autostāvieta pie Raplas Vesiroosi  
ģimnāzijas

**GPS** Lat: 58.99654, Lon: 24.81424

0,5 - 1 h

↔ 1 km un 2,7 km

Veselības takas marķējums isākajā takā.  
Garākā taka nav marķēta.

Garākajā takā daži slīpumi pārsniedz  
8%

→ | G | Lokveida

Grants šķembu segums, iestaigāta taka

ar a/m  
 ar autobusu līdz Vesiroosi pieturai


**RAPLAS SPORTA CENTRU  
BIEDRĪBA**  
T: +372 4857400, +372 55510156  
E: info@sadolinspordihoone.ee

**RAPLAS TŪRISMA  
INFORMĀCIJAS CENTRS**  
T: +372 4894359  
E: turism@raplamaa.ee  
www.terviserajad.ee



Foto: Mele Säber

## Citas takas tuvumā



### A RMK Kakerdajas (Kakerdaja) dabas taka

Dabas taka iet caur Kakerdajas purvu, gar Noku kempinga vietu, apkārt Kalajerves ezeram un tad apakā uz kempinga vietu.

↔ 3 km vai 14 km, → |G| lokveida, GPS Lat: 59.18869, Lon: 25.51021

### B Prezidenta pastaigu taka Jenedā (Jāneda)

Meža taka sākas Aegvīdu un ved caur Nelijervi līdz Jenedai. Taka savu nosaukumu ieguvusi par godu diviem Igaunijas prezidentiem - Konstantīnam Petsam un Arnoldam Ritalam, kas šo taku bieži apmeklēja.

↔ 10 km, → |G| linijveida, GPS Lat: 59.24403, Lon: 25.68012



Foto: Pure Water Theme Park


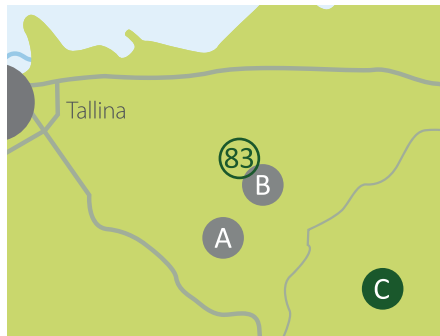


Foto: Nele Söber

### C Tirā ūdens tematiskais parks

Tematiskais parks iepazīstina ar dažādām iespējām kā izmantot dabu savas veselības labā. Šeit ikvienam, t.sk. cilvēkiem ar invaliditāti, tiek piedāvātas dabas izziņas nodarbības un pārgājieni. Tiem, kurus interesē tehnoloģijas, tiek piedāvātas nodarbības par enerģijas atjaunošanu. Parkā pieejams arī sajūtu dārzs, kur iespējams izmantot visas 5 maņas - redzi, dzirdi, tausti, ožu, garšu. Mežaparkā ierīkota īpaša ratiņkrēslu trase ar reti, vēsturiskiem dabas objektiem. Ieeja parkā ir maksas, ar iepriekšēju pieteikšanos.

↔ 3 km, → |G| lokveida, GPS Lat: 59.05619, Lon: 26.00820



# RMK Sööriksoo

## dabas taka

← TALLINA 60 km

daļa takas

83



**KEREMĀ (KÖRVEMAA) AINAVAS AIZSARGAJAMĀ TERITORIJĀ**  
 leteicamais sākuma punkts:  
 Autostāvvietā pie Sööriksoo dabas takas, Anijas pašvaldība, Harju novads

**GPS** Lat: 59.28506, Lon: 25.61063

45 min

1,5 km

Nav marķēta, taču var viegli orientēties pēc takas

Takas sākumā ir neliels 6-7,5% slīpums

Lokveida


Dēļu laipa (0,7 km gara, 111 cm plata), iestaigāta taka (pārejā takas daļa)

ar a/m  
 ar sabiedrisko transportu



### RMK AEGVĪDU (AEGVIIDU) APMEKLĒTĀJU CENTRS

7 Jaama, Aegviidu,  
 Anijas pašvaldība, Harju novads  
 T: +372 6047212  
 E: info.aegviidu@rmk.ee  
[www.loodusegakoos.ee](http://www.loodusegakoos.ee)  
 RMK mobilā aplikācija: [loodusegakoos](http://loodusegakoos)



Taka atrodas pie Aegvīdu (Aegviidu) apmeklētāju centra. Šajā takā redzēsiet mitros mežus un purva ainavas. Šeit aug dzērvenes, rasenes, spilves, baltmeldri, lācenes un citi purviem raksturīgi augi.



### LABIEKĀRTOJUMS



Foto: Nele Söber



## Citas takas tuvumā



B

### B RMK Oandu meža taka

Taka sākas pie Oandu apmeklētāju centra un iet 3,4 km lokveidā ap ciematu, iepazīstinot ar meža vērtībām. Ejot taku, lūgums ievērot ciema iedzīvotāju privātumu. Šī taka nav pielāgota apmeklētājiem ratiņkrēslā un vecākiem ar bērnu ratiņiem. Pats apmeklētāju centrs un tā ekspozīcijas, t.sk. sausā tualete (durtvju vērtnes platums 81 cm), ir pieejamas (ieteicama asistenta palīdzība).

↔ 3,4 km, → | G lokveida,  
GPS Lat: 59.56501, Lon: 26.10199

### RMK Oandu augu taka

Oandu augu taka ir kā dabīgs botāniskais dārzs. Tas ir pārsteidzoši, cik daudz dažādu augu ievietojas vienā kilometrā! Nesezonā taka ir mitra, dubļaina un slidena. Gar taku izvietotas daudzas, mazas informācijas plāksnes, pie ezera ierīkota laipa un kāpnes. Oandu augu taka ir savienota ar Oandu meža taku. Taka ir viegla, bet ar pāris nelieliem slīpumiem, kas var būt nedaudz apgrūtināti senioriem; taka nav pielāgota apmeklētājiem ratiņkrēslā un vecākiem ar bērnu ratiņiem.

↔ 1 km, → | G lokveida,  
GPS Lat: 59.56509, Lon: 26.10044

### C RMK Tsitres koku taka

Taka iepazīstina ar interesantākajiem kokiem, kas savulaik stādīti Kolgas liča muižas parkā. Pie takas ierīkota plaša kempinga vieta ar vairākiem piknika galdiem un grīliem. Visā garumā taka nav pieejama apmeklētājiem ratiņkrēslā un vecākiem ar bērnu ratiņiem, taču kempinga vietā ierīkotā laipa (150 m gara, 1 m plata) ir pieejama, t.sk. pieejama ir arī sausā tualete.

↔ 0,5 km, → | G lokveida,  
GPS Lat: 59.51753, Lon: 25.51533

### A RMK Vitnas (Viitna) dabas izziņas taka

Taka iepazīstina ar ledāju izveidotajām daudzpusīgajām apvidus formām un ezeriem. Tā kā šeit ir diezgan stāvi slīpumi, taka nav pieejama apmeklētājiem ratiņkrēslā un vecākiem ar bērnu ratiem. Vasaras laikā takas garākais posms ir diezgan mežonīgs pāraugušo augu dēļ. Nesezonā un lietainā laikā laipa un slīpumi var būt diezgan slidēni. Peldēties pie takas atļauts tikai Vitnā, Pikkjerves (Pikkjärvi) ezera ziemeļu krastā un Linajerves (Linajärvi) ezera pludmalē. Maksākerēšana atļauta tikai Linajerves ezerā.

↔ 2,5 km un 7 km, → | G lokveida,  
GPS Lat: 59.44794, Lon: 26.01216



B



A



C



A

Foto: Nele-Söber



# RMK Viru purva dabas taka

84


garais posms



īsais posms



← TALLINA 50 km



Takas garums, ejot to lokveidā, ir 6 km, savukārt vienā virzienā cauri purvam – 3,5 km. Taka iepazīstina ar lgaunijas augstajiem purviem raksturīgo veģetāciju un reljefu. Apmeklētājiem ratiņkrēslā taka ir pieejama līdz skatu tornim (1,4 km, no kuriem 800 m ir grants šķembu segums un 610 m – plata koka laipa). Skatu torņa pirmā platforma apmeklētājiem ratiņkrēslā ir pieejama ar asistenta palīdzību. Takas sākumā atrodas arī pieejama tualete. Taka ir RMK Oandu-Aegvidu-Ikla garās distances maršruta sastāvdaļa.



### LABIEKĀRTOJUMS

purva ezeriņos iespējams peldēties

Kalmeojas kempinga vietā (300 m no takas garākā posma noslēguma) – nav pielāgots

### LAHEMĀ NACIONĀLĀ PARKA APMEKLĒTĀJU CENTRS

Palmse, Haljala pašvaldība,  
Lēnes-Viru (Lääne-Viru) novads  
T: +372 3295555  
E: info.lahemaa@rmk.ee  
www.loodusegakoos.ee  
RMK mobilā aplikācija: loodusegakoos

### RMK OANDU APMEKLĒTĀJU CENTRS

Oandu, Haljala pašvaldība,  
Lēnes-Viru (Lääne-Viru) novads  
T: +372 6767010, +372 5099397  
E: info.oandu@rmk.ee  
www.loodusegakoos.ee  
RMK mobilā aplikācija: loodusegakoos

**LAHEMĀ (LAHEMAA)  
NACIONĀLAIS PARKS**  
Ieteicamais sākuma punkts:  
Autostāvvietā pie Viru purva dabas takas,  
Kuusalu pašvaldība, Harju novads

**GPS** Lat: 59.47089, Lon: 25.63679

1,5 h

↔ **Īsā:** 1,4 km (vienā virzienā)  
**Garā:** 6 km

Nav marķēta, taču var orientēties pēc takas

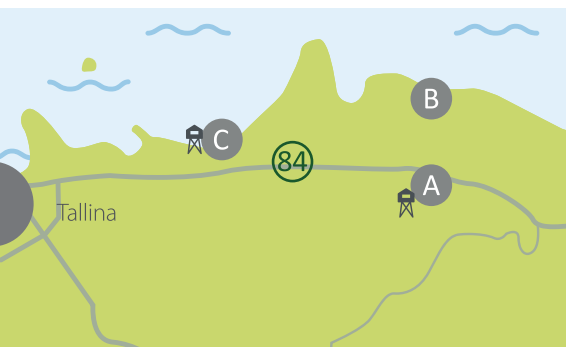

Pa ceļam ir daži slīpumi – atsevišķās vietās slīpums pārsniedz 8%, slīpums uzbraukšanai uz skatu torni ir vairāk kā 16%

→ | G **Īsais posms:** līnija veida  
**Garais posms:** lokveida

Posmā no stāvlaukuma līdz sausajai tualetei var nedaudz traucēt koku saknes. Lietainā laikā laipa ir slidēna.

Iestaigāta taka ar grants šķembu segumu sākumā, dēļu laipa turpinājumā. Grants šķembu seguma taka ir 150-160 cm plata; dēļu laipa 114 - 125 cm; skatu torņa uzbraukšanas celiņš – 103 cm plats.

ar a/m







### LABIEKĀRTOJUMS



Foto: Nele Šöber

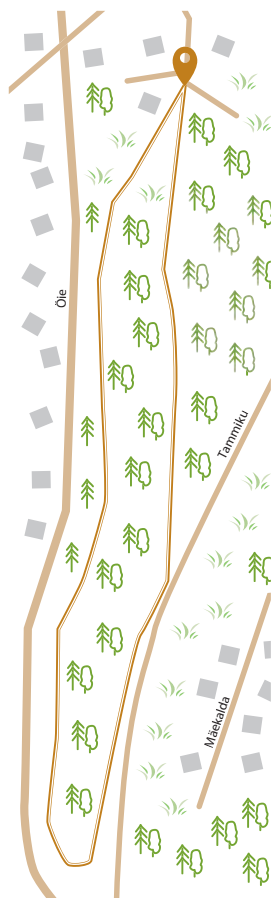
Rakveres Ozolu taka atrodas ārpus pilsētas centra un šeit iespējams apskatīt 150 – 220 gadus vecus ozolus. Ejot taku redzēsiet arī plašu sūnu, augu un citu koku daudzveidību, kā arī dzirdēsiet un redzēsiet daudzus putnus. Taka vijas arī gar vācu karavīru apbedījuma vietu un 'Okaskroon' jeb ērkšķu vainaga memoriālu, kas izveidots atceroties tos, kas izsūtīti uz Sibīriju Padomju režīma laikā. Aizsargājamajā teritorijā saglabājušies vairākus simtus gadu veci ozoli. Dažos posmos taka ir pašaura – 80 – 90 cm, taču pārsvārā tā ir pietiekami plata, lai izbrauktu ar bērnu ratiņiem. Apmeklētājiem ratiņkrēslos taka nav pieejama. Atsevišķi posmi palieo slīpumu dēļ var būt apgrūtināto arī senioriem.



# Rakveres ozolu taka



TALLINA 40 km



### RAKVERES TAMMIKU AINAVAS AIZSARGĀJAMĀ TERITORIJA

Ieteicamais sākuma punkts: Tammētōru iela, Rakvere  
Tammiku un Ōie ielu krustojums arī ieteicams auto novietošanas iespēju dēļ

GPS Lat: 59.34205, Lon: 26.35136



1,5 h

Iespējams iet arī īsākus lokus

Nav marķēta, kas apgrūnina orientēšanos izceļos

Lokveida, ar vairākiem izceļiem

Daudz slīpumu visas takas garumā (dažos posmos slīpums pārsniedz 8%)

Pie Ōie ielas ir kāpnes. Lietainā laikā takas posms, kas iet caur mežu, var būt dubjains un slidens.

Grants šķembu segums un iestaigāta taka

ar a/m  
ar sabiedrisko transportu



### RAKVERES TŪRISMA INFORMĀCIJAS CENTRS

T: +372 3242734  
E: turism@rakvere.ee, rakvere@visitestonia.com  
www.visitestonia.com

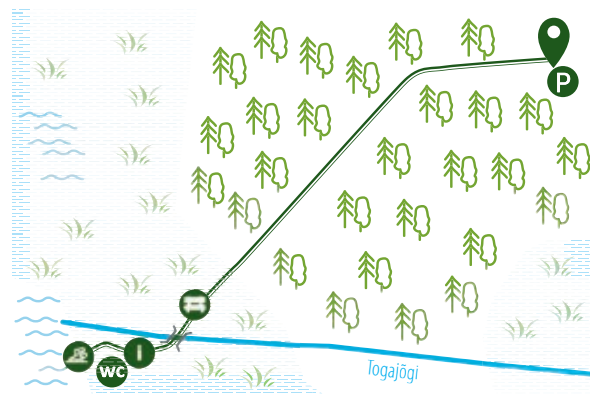


# RMK Tuudu meža māja

85



TALLINA 144 km



Taka ved uz Tuudu meža māju, kas atrodas dziļi Alutaguses mežos, gleznainā Tuudu purva ezera krastā. Bijušais mednieku namiņš piedāvā baudīt patīkamas brīvdienas pie Tuudu ezera (26,4 ha) un lielisku peldēšanās vietu vasarā. Šeit varat iepazīt arī pārejas purva veidu, dabiska meža reģenerācijas procesu pēc vētrām.

Taka ir pieejama apmeklētājiem ratiņkrēslos, kā arī cilvēkiem redzes traucējumiem (taka aprīkota ar margām).



### LABIEKĀRTOJUMS




Foto: Nele Šöber

TUDUSO (TUDUSOO) DABAS LIEGUMS  
Ieteicamais sākuma punkts: Tuudu meža mājas taka, Vinni pašvaldība, Lēnes-Vīru (Lääne-Vīru) novads

GPS Lat: 59.16740, Lon: 26.78520

Ziemā ceļš tiek tīrīts no sniega līdz meža mājas autostāvvietai

0,5 h (vienā virzienā)


0,8 km (vienā virzienā)

Nav marķēta, taču var viegli orientēties pēc takas

Līnijveida

Dēļu laipa (platums 121 cm, ar margām), grants šķembu segums stāvvietā (var būt nedaudz nelīdzens)

ar a/m



### RMK KAUKSI APMEKLĒTĀJU CENTRS

Kauksi ciemats, Iisaku pašvaldība, 41998 Iida-Vīru novads  
T: +372 56200080, +372 56815722  
E: info.kauksi@rmk.ee  
www.loodusegakoos.ee  
RMK mobīlā aplikācija: loodusegakoos



## Citas takas tuvumā



Foto: Sven Zacek

### B Vaivaras vēstures taka

8 km garā taka iet caur 'zilajiem kalniem', kur notika nozīmīga 2. Pasaules kara kauja. Ejot taku iepazīsiet ar karu un kauju saistītas vietas. Detalizētāku informāciju par taku var iegūt Vaivaras muzejā Sunimē (Sinimäe).

←→ 8 km, → | G lokveida,  
GPS Lat: 59.37277, Lon: 27.87361



Foto: Sven Zacek

### C Valastes pastaigu un izziņas taka

Valastes taka atrodas Ontikas ainavas aizsargājamajā teritorijā. 700 m iet caur klinšainu mežu pa koka laipu. Šeit jāreķinās ar 55 m garu takas kritumu un tik pat garu kāpumu. Uz takas ir vairāki informācijas stendi, kas iepazīstina ar Ontikas kaļķakmes klinči un tās apkārtni. Mežā ir daudz kukaiņu un sikspārņu. Pie takas atrodas arī Valastes ūdenskritums.

←→ 1,5 km, → | G līnijveida,  
GPS Lat: 59.44394, Lon: 27.33488

### D Sakas Klindimeisa (Klindimõisa) pastaigu taka

Taka sākas Sakas muižas teritorijā un iet gar jūru pa kaļķakmens stāvkrastu. Šeit redzēsiet kaļķakmens klinči un Kivisillas ūdenskritumu. Varat uzrāpties arī uz kādreizējā robežsardzes novērošanas torņa jumta, no kura paveras plaša jūras ainava.

←→ 3 km, → | G lokveida,  
GPS Lat: 59.43771, Lon: 27.17788

### A Narvas Pehklīmē (Pähklimäe) veselības taka

Pehklīmē savu nosaukumu ieguvusi no riekstu kokiem (valriekstu kokiem). Uz takas ir vairāki informācijas stendi un bērnu spēļu laukums.

←→ vairākas takas 1 - 4 km, → | G lokveida,  
GPS Lat: 59.39202, Lon: 28.16611

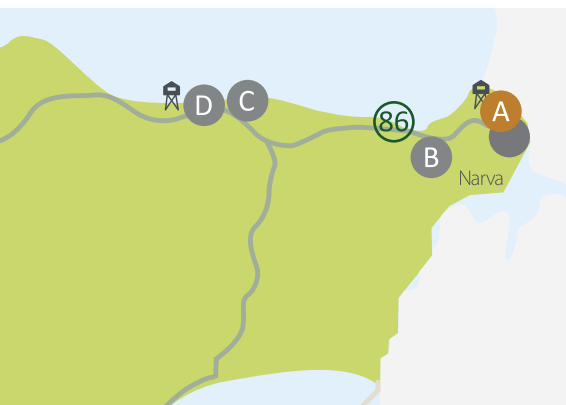


Foto: Ingrid Arming



Foto: Sven Zacek

Foto: Sven Zacek

Foto: Sven Zacek

Foto: Sven Zacek



# Sillamäe jūras promenāde



← TALLINA 174 km



Foto: Sillamäe pilsēta



Promenāde savieno pilsētas vēsturisko centru ar jūru. Šeit ir gan vairāku līmeņu, 7 m augsts skatu tornis, gan bāka, koka skatu terases, bērnu rotaļu laukumi, atpūtas vietas, piknika vietas ar grilu. Blakus promenādei atrodas Mere bulvāris. Skats uz leju no skvēra ir tiešām elpu aizraujošs un nedaudz atgādina Odesu. Bulvāri no abām pusēm ieskauj ēkas, kuru fasādes dekorētas jaunā klasicisma stilā. Bulvāra lejas daļā, paralēli jūrai, tek Sõtko upe, kas pēc 200 m ietek jūrā.



## LABIEKĀRTOJUMS



Foto: Sven Zacek



Foto: Sillamäe pilsēta

### SILLAMĒ (SILLAMĀE), IDA-VIRU NOVADS

leteicamais sākuma punkts:  
Autostāvieta Rannas ielā

GPS Lat: 59.39855, Lon: 27.76612

1 h

0,9 km

Nav marķēta, taču var viegli orientēties pēc takas

Līnijveida

Brūģis


ar a/m



### SILLAMĒ TŪRISMA INFORMĀCIJAS PUNKTI


T: +372 3925700  
E: turism@sillamae.ee  
(Sillamäe muzejs, Kajaka 17a,  
Sillamäe kultūras centrs, Kesk 24)

## Citas takas tuvumā



**GPS** Lat: 59.99209 , Lon: 24.43977  
Vairāki stāvlaukumi pie Porkkalantiem un Tullandantie celjem

### LABIEKĀRTOJUMS



### PORKKALA RAGS

Porkkala ragu veido akmeņaini krasti, priežu mežs un skaisti skatu punkti ar skatu uz jūru. Porkkala ir populārs galamērķis, lai organizētu jauku pikniku un plašā teritorija ir arī ideāla nelieliem pārgājieniem un skriešanai. Bagātīgā un daudzveidīgā biotopā dēļ šo vietu ļoti iecienījuši jūras putni.

Porkkala raga rietumu pusē ir trīs 2 – 4 km garas, marķētas takas, kuras iespējams arī apvienot un padarīt maršrutu garāku. Gar takām ir izvietotas sešas atpūtas vietas ar ugunsgrūdu un sauso tualeti. Apmeklētājiem ieteicams iet pa marķēto taku maršrutu, lai mazinātu zemes eroziju. Stāvlaukumos ir pieejami informācijas stendi.

[www.uuvi.fi/en/area/porkkalanniemi/](http://www.uuvi.fi/en/area/porkkalanniemi/)  
[www.nationalparks.fi/porkkala](http://www.nationalparks.fi/porkkala)



# Porkkala raga

## skatu platforma

← HELSINKI 45 km

87



**PORKKALA ATPŪTAS ZONA, KIRKKONUMMI**  
Ieteicamais sākuma punkts: Haahka stāvlaukums pie Ūmsatuntie ceļa

**GPS** Lat: 59.97765, Lon: 24.39334

**OPEN** IV-XI, 24/7

**Hourglass icon** 0,5 h

**Double-headed arrow icon** 0,1 km (vienā virzienā)

**Green line icon** Koka stabiņi ar pieejamības marķējumu

**Arrow and flag icon** Līnijveida

**Tree icon** Grants šķembu segums

**Car icon** ar a/m




**Information icon** E: [uuvi@uuvfi.fi](mailto:uuvi@uuvfi.fi)  
[www.nationalparks.fi/porkkala](http://www.nationalparks.fi/porkkala)

Ja vēlaties pavadīt relaksējošu dienu pie jūras un baudīt vienu no skaistākajām Somijas jūras ainavām, tad droši dodieties uz Porkkala ragu. Pavasarī un rudenī, kad migrējošie putni lielos baros lido pār jūru, šī vieta pārvēršas īstā putnu vērotāju paradīzē. Porkkala ir Helsinku reģiona kultūrālā un dabas mantojuma pērle.

Haahka stāvlaukums atrodas vien 120 m no skatu platformas. Gan celiņš līdz, gan pati skatu platforma ir pieejami apmeklētājiem ratiņkrēslā. Celiņš ir grantēts un tā pirmais posms ir 2,5 m plats un stiepjas apmēram 95 m garumā. Tālāk tas nogriežas pa labi, jūras virzienā. Šis posms ir 25 m garš un vismaz 1,2 m plats.

Skatu platformas izmērs ir 8 x 4 m. Pie stāvlaukuma izvietota pieejama sausā tualete.



# Citas takas tuvumā

## ESPOO PASTAIGU TAKA GAR JŪRU

Laaajalahti ir tikai viena no apskates vietām 40 km garajā Espoo pastaigu takā gar jūru, kas saucas "Espoon Rantaraitti" un tiek dēvēta arī par Espoo jūras promenādi. Tā piedāvā simtiem dažādu intereses objektu, sākot ar vēsturiski nozīmīgām vietām un beidzot ar brīnišķīgiem dabas skatiem. Šo maršrutu var mērot gan ar kājām, gan velo. Krastā ierīkotas vairākas peldvietas, laivu piestātnes, putnu vērošanas torņi. Šeit regulāri arī kursē laivas uz arhipelāga salām.

[www.visitespoo.fi/en/service/espoo-waterfront-walkway](http://www.visitespoo.fi/en/service/espoo-waterfront-walkway)



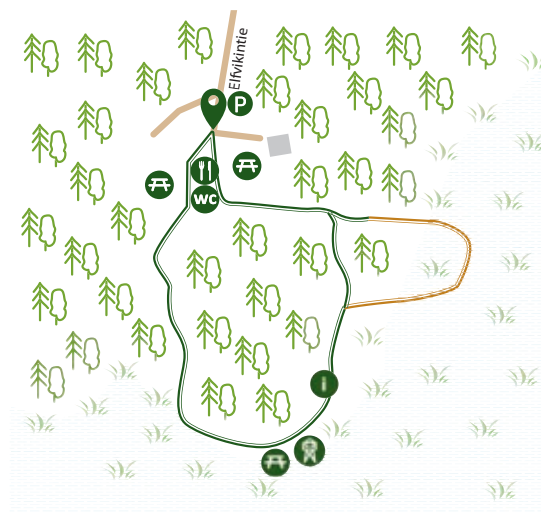
Iespējami vairāki sākuma punkti

LABIEKĀRTOJUMS



# Laajalahti dabas taka

← HELSINKI 10 km



**LAAJALAHTI DABAS REZERVĀTS, ESPOO**  
Ieteicamais sākuma punkts:  
Villa, Elfvik stāvlaukums, Elfvikintie 4

**GPS** Lat: 60.20203, Lon: 24.82263

**OPEN** IV-XI, 24/7

1 h

1 km

Marķēta ar zilām kvadrātveida norādēm

Lokveida

13 m garš 9% slīpums takas posmā caur niedrāju. Rampa uz putnu vērošanas torņi sadalīta 5 sekcijās, kopā 31 m garumā, slīpums variē starp 8-11% un pa vidu ir atpūtas laukumiņi. Rampai ir margas un tās platums 1,3 m. Rampa pie dabas mājas ir 6 m gara ar 20% kāpumu.

Grants šķembu segums (1,2 m plats), koka laipa (1,05 m plata)

ar a/m



**DABAS MĀJA VILLA ELFVIK, ESPOO**

E: [villaelfvik@espoo.fi](mailto:villaelfvik@espoo.fi)  
[www.espoo.fi/naturehousevillaelfvik](http://www.espoo.fi/naturehousevillaelfvik)  
E: [rannikko@metsa.fi](mailto:rannikko@metsa.fi)  
[www.nationalparks.fi/laajalahti](http://www.nationalparks.fi/laajalahti)



## LABIEKĀRTOJUMS

- aiz oficiālā stāvlaukuma, uz dabas mājas pusi, ierīkota pielāgota marķēta stāvvietu divām a/m
- kafejnīca, atvērta nedēļas nogalēs
- pieejama Villa Elfvik darba laikā
- putnu vērošanas tornis, pirmā platforma pieejama ratīnkrēslā



88



88



88



88

## Citas takas tuvumā



### SIPOONKORPI NACIONĀLAIS PARKS

Mežainā Sipoonkorpi apkārtnē ir viegli sasniedzama no Somijas galvaspilsētas. To ieskauj pauguraini lauki un gleznaini ciematiņi. Sipoonkorpi Nacionālajā parkā redzēsiet gan savvaļas teritorijas, gan tradicionālās ainavas. Sipoonkorpi mierpilnā apkārtnē ir vietējo iedzīvotāju zaļā osta, kas sevišķi iecienīta vēlā vasarā un rudenī, kad ikviens šeit var atbraukt un salasīt pilnu grozu ar sēnēm un ogām. Šeit sastopamas gandrīz visas Somijas dienvidos mitošo meža zīdītāju un putnu sugas.

Sipoonkorpi Nacionālajā parkā ir vairākas marķētas dabas takas ar kopējo garumu 20 km un maršrutu iespējams sākt no vairākiem sākuma punktiem. Šeit pieejamas arī vairākas nojumes pārnakšņošanai, ēdiena pagatavošanai, vairākas ugunsкура vietas un sausās tualetes. Bez pārgājieniem parkā iespējama arī skriešana, kāpšana, velošana, geokešings u.c. Ceļojuma noslēgumā der izmēģināt tradicionālās somu dūmu pirtis un modernās elektriskās pirtis, kuras pieejamas katru dienu visu cauru gadu.

[www.nationalparks.fi/sipoonkorpi](http://www.nationalparks.fi/sipoonkorpi)




Foto: Reijo Niemonen



Foto: Reijo Niemonen



89




Kafejnīcas "Café Kuusijärvi" atrašanās vieta

GPS Lat: 60.31456, Lon: 25.11233

iespējami vairāki sākuma punkti

### LABIEKĀRTOJUMS



# Storträsk taka

← HELSINKI 20 km

89



SIPOONKORPI NACIONĀLAIS PARKS, VANTAA  
Ieteicamais sākuma punkts:  
Tasakallio stāvlaukums, Tasakalliontie 1

GPS Lat: 60.28067, Lon: 25.15638

IV-XI, 24/7

1 h (vienā virzienā)

1 km (vienā virzienā)

Ar oranžām kvadrātveida norādēm

Linijveida

Vairāki kāpumi un kritumi (10–24%). Ierīkota 4 m gara rampa, lai piekļūtu tualetes (pielāgota apmeklētājiem ratiņkrēslā) un 7 m gara rampa malkas nojumei. Rampu platums 1 m, slīpums 14%.

Reljefa dēļ lietūsūdens uz takas var dažreiz izskatīt nelielas bedres kā rezultātā veidojas grubulains segums

Grants šķembu segums

ar a/m  
ar autobusu



SOMIJAS DABAS CENTRS HALTIA  
T: +358 40 163 6200  
E: info@haltia.com, www.haltia.com  
E: rannikko@metsa.fi  
[www.nationalparks.fi/sipoonkorpi](http://www.nationalparks.fi/sipoonkorpi)

Makšķerēšanas atļaujas Storträsk ezerā:

CAFÉ KUUSIJÄRVI  
T: +358 10 322 7090  
E: info@cafekuusijarvi.fi  
[www.cafekuusijarvi.fi/english](http://www.cafekuusijarvi.fi/english)

@finnishparks (angļu val.)  
@luontoon.fi (somu val.)



Storträsk taka atrodas Sipoonkorpi Nacionālajā parka, netālu no Somijas galvaspilsētas. Sipoonkorpi apkārtnes mežus ieskauj pauguri un gleznaini ciematiņi.

Taka ved uz Storträsk ezeru, tā ir 1 km gara un vismaz 1,2 m plata un pieejama arī apmeklētājiem ratiņkrēslā. Tā kā uz takas ir vairāki kāpumi/kritumi, atsevišķos posmos apmeklētājiem ratiņkrēslā būs nepieciešama asistenta palīdzība. Pa ceļam ir pieejamas vairākas atpūtas vietas, savukārt takas galā pie ezera ir pieejami piknika galdi, nojume līdzpaņemtās maltītes pagatavošanai un tualete.

### LABIEKĀRTOJUMS



nepieciešama makšķerēšanas atļauja



## Citas takas tuvumā




Foto: Katri Lehtola



Foto: Katri Lehtola



Foto: Katri Lehtola



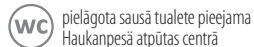
GPS Lat: 60.29375, Lon: 24.55770

Somijas dabas centrs Haltia

### LABIEKĀRTOJUMS



ūdenskrāns pieejams  
Haukanpesā atpūtas  
centrā



pielāgota sausā tualete pieejama  
Haukanpesā atpūtas centrā

### NUUKSIO NACIONĀLAIS PARKS

Ērti sasniedzams no Somijas galvaspilsētas, Nuukσιο Nacionālais parks ļauj aizbēgt no pilsētas kņadas un iegrimt dabā, izbaudot tipisku Somijas ainavu ar piemilīgiem ezeriem, zaļiem mežiem un klintīm. Šeit ierīkots jaunais dabas centrs Haltia, kas ļauj iepazīt Somijas nozīmīgākās dabas vērtības. Vieglākais veids kā iepazīt parku ir doties ceļā pa tajā esošajām maršrētajām dabas takām, kas būs interesantas gan iesācējiem, gan jau pieredzējušiem ceļotājiem. Parkā iespējamas arī izjādes ar zirgu un velo braukšana. Izvēlies sev piemērotu maršrutu un dodies dabā!

[www.nationalparks.fi/nuukσιο](http://www.nationalparks.fi/nuukσιο)



90




# Maahisenpolku taka

90



← HELSINKI 33 km



ESP00  
leteicamais sākuma punkts:  
Solvallas **augšējais** stāvlaukums,  
Nuukσιοentie 82

GPS Lat: 60.29550, Lon: 24.55869

OPEN IV-XI, 24/7

1,5 h

2 km

Koka stabiņi ar pieejamības marķējumu

Lokveida

Vairākās vietās slīpums variē no 9% līdz 15%. Slīpumu garumi ir no 10 līdz 26 m. Aiz sporta laukuma ir Y-veida krustojums, kur iespējams izvēlēties gan maršrutu pa labo loka pusi, gan maršrutu pa kreiso pusi. Ejoj pa labo pusi kāpumu būs vairāk, savukārt ejot pa kreiso, kāpumi, kas pārsniedz 8%, būs tikai divi.

Vietām var būt nobrukušas takas malas, atsevišķās vietās kritums var pārsniegt 0,5 m

Grants šķembu segums

ar a/m  
ar autobusu



Tulkojumā no somu valodas takas nosaukums nozīmē "Rūķu taka". Taka atrodas blakus Somijas dabas centram Haltia, netālu no Nuukσιο Nacionālā parka. Taka ir pieejama apmeklētājiem ratīņkrēslā un sniedz lielisku iespēju baudīt jaukus dabas skatus un ieturēt pikniku arī pa ceļam.

Taka ir pagrūta - apkārtnes reljefa dēļ uz tās ir vairākumi kāpumi un kritumi, tāpēc apmeklētājiem ratīņkrēslā būs nepieciešama asistenta palīdzība. Atsevišķos posmos pieejamas atbalsta margas. Takas platums variē no 1 līdz 2 m. Vairākās vietās gar taku ierīkotas piknika vietas. Takas skaistākais punkts ir tās skatu platforma (4 x 9 m), kas atrodas loka vidū un paver fantastisku skatu uz gleznaino Nuukσιο parka Pitkäjärvi ezeru.



### LABIEKĀRTOJUMS



tuvākā pielāgotā tualete ir  
pieejama dabas centrā Haltia,  
200 m attālumā no stāvlaukuma



### SOMIJAS DABAS CENTRS HALTIA

T: +358 40 163 6200

E: [info@haltia.com](mailto:info@haltia.com)

[www.haltia.com](http://www.haltia.com)

E: [rannikko@metso.fi](mailto:rannikko@metso.fi)

[www.nationalparks.fi/nuukσιο](http://www.nationalparks.fi/nuukσιο)

## Citas takas tuvumā

### NUUKSIO NACIONĀLAIS PARKS

Ērti sasniedzams no Somijas galvaspilsētas, Nuuksio Nacionālais parks ļauj aizbēgt no pilsētas kņadas un iegrimt dabā, izbaudot tipisku Somijas ainavu ar piemīļīgiem ezeriem, zaliem mežiem un klintīm. Šeit ierīkots jaunais dabas centrs Haltia, kas ļauj iepazīt Somijas nozīmīgākās dabas vērtības. Vieglākais veids kā iepazīt parku ir doties ceļā pa tajā esošajām marķētajām dabas takām, kas būs interesantas gan iesācējiem, gan jau pieredzējušiem ceļotājiem. Parkā iespējamas arī izjādes ar zirgu un velo braukšana. Izvēlies sev piemērotu maršrutu un dodies dabā!

[www.nationalparks.fi/nuuksio](http://www.nationalparks.fi/nuuksio)




91



91



91



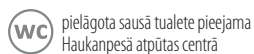
91



GPS Lat: 60.29375, Lon: 24.55770

Somijas dabas centrs Haltia

### LABIEKĀRTOJUMS



®



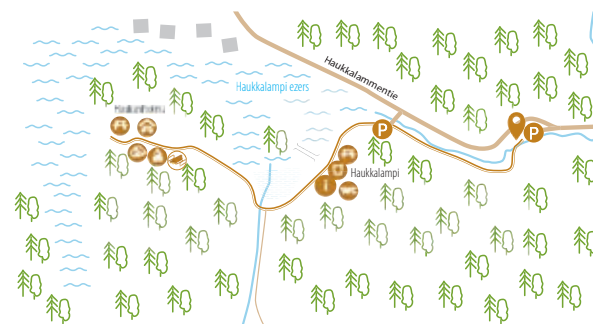
# Haukanholma

91

## taka



← HELSINKI 34 km



Taka iepazīstina ar Somijai tipisku ainavu, kurā ir gan ezeri, gan meži, gan klintis. Takas sākumā atrodas modernais Somijas dabas centrs Haltia, kas arī ir pieejams apmeklētājiem ratiņkrēslos un kurā iespējams apskatīt dabas vērtības no visas Somijas.

Pieejamā taka no Haukalampi lielā stāvlaukuma uz Haukanholma atpūtas vietu ir 1 km gara, savukārt no mazā stāvlaukuma – 0,7 km gara. Takas platums ir vidēji 2 m. Šaurākais posms ir pie vārtiem un uz rampas pie sausās tualetes (1,1 m abās vietās). Apmeklētājiem ratiņkrēslā nepieciešama asistenta palīdzība, jo takas sākumā un beigās ir stāvi kāpumi. 450 m attālumā no lielā stāvlaukuma un 250 m attālumā no mazā stāvlaukuma atrodas Haukalampi atpūtas vieta. Šeit ierīkota pieejama tualete un vairāki piknika galdiņi. Ūdenskrāns un šķirojamo atkritumu tvertnes nav pielāgotas. Haukanpesā atpūtas centra gidu namiņš ir atvērts vasaras sezonā, taču nav pielāgots apmeklētājiem ar invaliditāti. Taka turpinās vēl 500 m līdz sasniedz Haukanholma, kur ierīkota nojume ēdiena pagatavošanai, ugunsкура vieta un malkas nojume (nav pielāgotas apmeklētājiem ar invaliditāti). Uguns dedzināšana nojumē ir atļauta arī meža ugunsgrēka trausmes laikā.

### LABIEKĀRTOJUMS

#### Haukalampi atpūtas vietā:



#### Haukanholma atpūtas vietā:



### NUUKSIO NACIONĀLAIS PARKS, ESPOO

Ieteicamais sākuma punkts: Haukalampi stāvlaukums Haukalammentie 32

GPS Lat: 60.30947, Lon: 24.52038 (lielais stāvlaukums)  
Lat: 60.30979, Lon: 24.51709 (mazais stāvlaukums)

IV-XI, 24/7

2,5 h

1 km (vienā virzienā)

Koka stabīgi ar pieejamības marķējumu

Linijveida

Divi kāpumi, kas pārsniedz 8%. Slīpums abās vietās sasniedz 17%. No pirmā iespējams izvairīties, izmantojot mazāko stāvlaukumu, kas gan diezgan bieži ir pilns. Otrs slīpums ir tieši pirms Haukanholma, aiz malkas nojumes pakājē. Šis slīpums ir 20 m garš.

Takas posmā netālu no stāvlaukuma ir vieta ar 18% lielu šķērskritumu

Galvenokārt grants šķemбу segums. Segums ir pārsvarā ciets, taču pēc lietus dažas vietas uz īsu brīdi var būt nedaudz irdenas.

ar a/m

Haukanholma atpūtas vietā nav pieejamas atkritumu urnas

Haukalampi atpūtas vietā ir pieejamas atkritumu urnas



SOMIJAS DABAS CENTRS HALTIA  
T: +358 40 163 6200  
E: info@haltia.com, www.haltia.com

## Citas takas tuvumā



### TEIJO NACIONĀLAIS PARKS

Teijo Nacionālā parka galvenās vērtības ir tā mierpilne ezeri un meži, kā arī vēsturiskie dzelzs apstrādes ciematiņi, kur joprojām saglabājusies tradicionālā amatniecība. No šīm gleznainajām vietā jūs varat doties taisnā ceļā, lai iepazītu šejienes ezerus, krastmalas, purvus un mežus gan pārgājienos, gan ar velo, gan laivojot. Jūs varat doties vienas dienas ceļojumā vai palikt nedaudz ilgāk, pārnakšņojot vai nu mājīgā vietējā ciematiņa naktsmītnē vai turpat dabā zem zvaigžņotām debesīm.

Teijo Nacionālajā parkā ir vairākas marķētas dabas takas, apmēram 50 km garumā. Vairums taku ir 2 – 8 km garas un piemērotas vienas dienas maršrutam, taču iespējams arī apvienot vairākas takas un pavadīt šeit visu nedēļas nogali. Caur parku iet velomaršruts "Rannikkoreitti" un MTB entuziastiem šeit pieejama arī velo apkope. Apburošie ciematiņi piedāvā izmitināšanas iespējas jebkuram maciņam, no vienkāršā Bed & Breakfast līdz komfortablai viesnīcai.

[www.nationalparks.fi/teijo](http://www.nationalparks.fi/teijo)  
[www.rannikkoreitti.fi/en](http://www.rannikkoreitti.fi/en)



Foto: Jasmin Järvelä




Foto: Jasmin Järvelä



Foto: Jasmin Järvelä



92



### GPS

Lat: 60.20995, Lon: 22.93622

Teijo dabas centrs

### LABIEKĀRTOJUMS



**WC** pieejama tualete Matildanjärvī, Teijo Nacionālā parkā dabas centrā




# Jeturkarsti taka

92



● HELSINKI 135 km  
 ● TURKU 90 km



Teijo Nacionālo parku var labi iepazīt, ja dosieties vienas dienas maršrutā un apmeklēsiet Jeturkarsti un Kariholmas dabas takas. Taču, ja ir vēlme uzkavēties un nesteidzīgi izbaudīt parka dabas vērtības, šeit iespējams arī pārnakšņot mājīgos namiņos Mathildedal un Kirjakkala ciematiņos. 700 m garā un 2 m platā Jeturkarsti dabas taka ved uz Jeturkarsti seno jūras krastu. Cilvēkiem ratiņkrēslā ir ieteicama asistenta palīdzība, jo uz takas ir pāris stāvāki kāpumi un kritumi. Gar taku izvietoti vairāki soliņi. Takas noslēgumā 17 m garās un 1 m platās koka laipas galā pie senā jūras krasta atrodas neliela skatu platforma (1,5 x 4,2 m)



**TEIJO NACIONĀLAIS PARKS, SALO**  
 Ieteicamais sākuma punkts:  
 Jeturkarsti stāvlaukums, Skoilantie 354

**GPS** Lat: 60.20178, Lon: 22.93285

**OPEN** IV-XI, 24/7

**⌚** 0,5 h (vienā virzienā)

**↔** 0,7 km (vienā virzienā)

**—** Ar oranžām kvadrātveida norādēm

**→** Līnijveida

**⚠** Trīs posmos slīpums pārsniedz 8%.  
 Netālu no stāvlaukuma ir 18 m garš 12% kāpums. Nākošais kāpums ir 11%, 30 m garš. Savukārt tuvumā senajam krastam ir 12% kāpums, 36 m garš.

**🦋** Grants šķembu segums

**🚗** ar a/m



**i** **TEIJO DABAS CENTRS**  
 T: +358 (0)10 292 4032  
 E: [info@naturaviva.fi](mailto:info@naturaviva.fi)  
[www.naturaviva.fi](http://www.naturaviva.fi)  
 E: [rannikko@metsa.fi](mailto:rannikko@metsa.fi)  
[www.nationalparks.fi/teijo](http://www.nationalparks.fi/teijo)  
 @teijonkansallispuisto

### LABIEKĀRTOJUMS



**WC** tuvāk pieejamā tualete atrodas Matildanjärvī, Teijo Nacionālā parkā dabas centrā, 2 km no Jeturkarsti stāvlaukuma Mathildedal ciemata virzienā



## Citas takas tuvumā



Foto: Jari Kosket



93



Foto: Jari Kosket



93

### TEIJO NACIONĀLAIS PARKS

Teijo Nacionālā parka galvenās vērtības ir tā mierpilnie ezeri un meži, kā arī vēsturiskie dzelzs apstrādes ciematīņi, kur joprojām saglabājusies tradicionālā amatniecība. No šīm gleznainajām vietām jūs varat doties taisnā ceļā, lai iepazītu Šeijenies ezerus, krastmalas, purvus un mežus gan pārgājienos, gan ar velo, gan laivojot. Jūs varat doties vienas dienas ceļojumā vai palikt nedaudz ilgāk, pārnakšņojot vai nu mājīgā vietējā ciematīņa naktsmītņē vai turpat dabā zem zvaigžņotām debesīm.

Teijo Nacionālajā parkā ir vairākas marķētas dabas takas, apmēram 50 km garumā. Vairums taku ir 2 – 8 km garas un piemērotas vienas dienas maršrutam, taču iespējams arī apvienot vairākas takas un pavadīt šeit visu nedēļas nogali. Caur parku iet velomaršruts "Rannikkoreitti" un MTB entuziastiem šeit pieejama arī velo apkope. Apburošie ciematīņi piedāvā izmitināšanas iespējas jebkuram maciņam, no vienkāršā Bed & Breakfast līdz komfortablai viesnīcai.

[www.nationalparks.fi/teijo](http://www.nationalparks.fi/teijo)  
[www.rannikkoreitti.fi/en](http://www.rannikkoreitti.fi/en)



GPS Lat: 60.20995, Lon: 22.93622

Teijo dabas centrs

#### LABIEKĀRTOJUMS



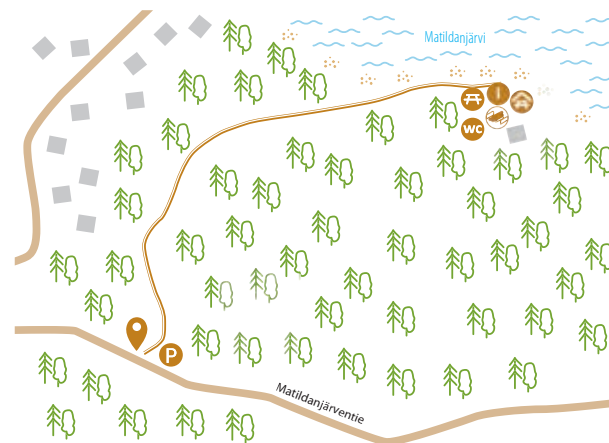
WC pieejama tualete Matildanjärvī, Teijo Nacionālā parkā dabas centrā



# Kariholma taka

HELSINKI 135 km  
TURKU 90 km

93



TEIJO NACIONĀLAIS PARKS, SALO  
Ieteicamais sākuma punkts:  
Kariholma stāvlaukums,  
Matildanjärventie iela 20

GPS Lat: 60.20970, Lon: 22.92527

OPEN IV-XI, 24/7

0,5 h (vienā virzienā)

0,6 km (vienā virzienā)

Ar oranžām kvadrātveida norādēm

Linijveida

No stāvlaukuma taka iet lejup krasta virzienā. Pirmais slīpums lejup ir 12%, 17 m garumā. Otrais slīpums lejup ir garākais - 9%, 68 m garumā. Savukārt pēdējais ir pie krasta - 16%, 54 m garumā. Pie pašas laivu piestātnes ir 25 m garš 14% slīpums.

Grants šķembu segums

ar a/m



TEIJO DABAS CENTRS  
T: +358 (0)10 292 4032

E: [info@naturaviva.fi](mailto:info@naturaviva.fi)  
[www.naturaviva.fi](http://www.naturaviva.fi)

E: [rannikko@metsa.fi](mailto:rannikko@metsa.fi)  
[www.nationalparks.fi/teijo](http://www.nationalparks.fi/teijo)

@teijonkansallispuisto

Makšķerēšanas atļaujas  
Matildanjärvi ezerā:

[www.eraluvat.fi/en/fishing.html](http://www.eraluvat.fi/en/fishing.html)

Teijo Nacionālo parku var labi iepazīt vienas dienas maršrutā, apmeklējot pieejamās dabas takas Jeturkasti un Kariholmā un pārlaizot nakti apburošo mazo Mathildedal un Kirjakkala ciematīņu viesu namiņos.

600 m garā un 2,5 m platā Kariholma taka ved gar Matildanjärvi ezera krastu. Apmeklētājiem ratiņkrēsls ieteicama asistenta palīdzība, jo uz takas ir pāris kāpumi un kritumi. Gar taku izvietoti vairāki soliņi. Takas galā ezera krastā ir pieejama maza laivu piestātne, kā arī nojume ar malku un grilu, kur ietuēt nelielu pikniku. Uguni nojumē drīkst dedzināt arī meža ugunsgrēka trauksmes laikā. Šeit iespējams arī makšķerēt, taču iepriekš neaizmirstiet iegādāties makšķerēšanas atļauju.



#### LABIEKĀRTOJUMS



nepieciešama makšķerēšanas atļauja (dabas centrā vai internetā)

pieejama nojume ēdiena pagatavošanai, t.sk. izmantojama arī meža ugunsgrēka trauksmes laikā



## Citas takas tuvumā



### LIESJÄRVI NACIONĀLAIS PARKS

Liesjärvi Nacionālā parka ziemeļu daļas dabas takas ļauj izbaudīt gleznainus mežus un ezerus. Kas šo parku padara īpašu – tā ir Korteniemi vēsturiskā mantojuma saimniecība, kur var iepazīt kā cilvēki agrāk dzīvoja Somijas laukos. Saimniecība atrodas parka dienvidu daļā. Apmeklējiet šo vietu un iemēģiniet roku lauku darbos, aitu skaitīšanā un siena vākšanā!

[www.nationalparks.fi/liesjarvi](http://www.nationalparks.fi/liesjarvi)

### GPS

Lat: 60.65412, Lon: 23.89396

### LABIEKĀRTOJUMS



iespējams iznomāt mājiņas

Foto: Saimmami Raitilainen



Foto: Jaska Halttunen



Foto: Maarit Vahteranoksa



### TORRONSUO NACIONĀLAIS PARKS

20 minūšu braucienā nonāksiet Torrronsuo Nacionālajā parkā un vietā, kur atrodas Somijas dziļākais purvs ar izturīgām koka laipām. Augstais putnu vērošanas tornis sniedz plašu skatu pār purvu, kuru pavasaros un rudenos apciemo daudz zosis un dzērves. Ziemā purvu iecienījuši distanču slēpotāji, lai baudītu plašo, balto, ziemīgo ainavu.

[www.nationalparks.fi/torransuo](http://www.nationalparks.fi/torransuo)

GPS Lat: 60.73705, Lon: 23.57651

### LABIEKĀRTOJUMS

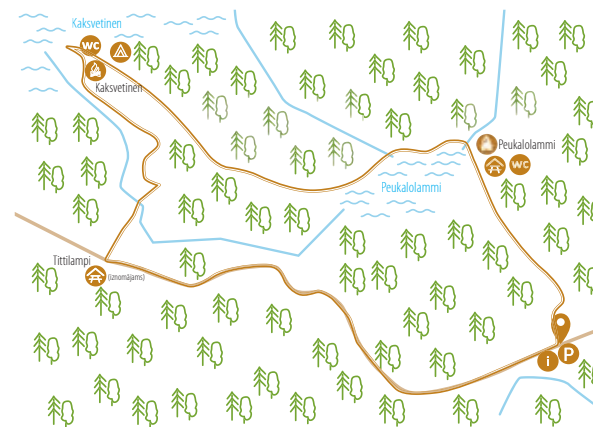


Foto: S.M. Huikkamäki



## Peukaloisen Polku taka

HELSINKI 94 km  
FORSSA 26 km



Liesjärvi Nacionālā parka ziemeļu daļā dominē ezeri un ainaviski meži. Apmeklējumam Peukaloisenpolku takā ir jārēķinās vismaz ar pusdienu, jo šī taka ir viena no garākajām pieejamajām dabas takām Somijas dienvidu daļā. Taka ir pagrūta – vairākas vietas ceļā ir kāpumi/kritumi, tāpēc apmeklētājiem ratiņkrēslā būs nepieciešama asistenta palīdzība.

Takas sākas Peukalampi stāvlaukumā. Ejot taku pulksteņrādītāja virzienā pēc pirmajiem 1,5 km nonāksiet pie Tittilampi – pielāgotas atpūtas vietas, ko iespējams iznomāt, t.sk. grupām. Šeit pieejama tualete, ugunsкура vieta, nojume.

Tālāk 2,5 m platā taka virzās vēl gandrīz 800 m, līdz nonāk pie skaista ezeriņa, kur ierikota vēl viena atpūtas vieta ar nosaukumu Kaksvetinen. Arī šeit pieejama ugunsкура vieta un sausā tualete un iespējams arī pārņakšņot ierikotajā Lapp būdīņā. Šo vietu nav nepieciešams iepriekš iznomāt.

Tālāk taka vijās caur skaistiem mežiem un pēc 1,2 km nonāk pie Peukalolampi atpūtas vietas, kas ierikota mazā pakalniņā. No šejienes tālāk turpinās noslēdzošais takas posms atpakaļ līdz stāvlaukumam un tas ir 600 m garš.



### LABIEKĀRTOJUMS



iespējams iznomāt



### LIESJÄRVI NACIONĀLAIS PARKS, TAMMELA

Ieteicamais sākuma punkts: Peukaloisen stāvlaukums, Katavalammintie ceļš

GPS Lat: 60.69567, Lon: 23.87480

OPEN IV-XI, 24/7

2,5 h

4,5 km

Ar baltām kvadrātveida norādēm ar krāsainu stīpu iekšpusē

Lokveida

No stāvlaukuma līdz Kaksvetinen ir dažas vietas, kurās slīpums pārsniedz 8%. Posms no Kaksvetinen līdz Peukalolampi ir pārsvarā viegli izbraucams, ir tikai dažī nelieli 10-14% slīpumi, kas nepārsniedz 5 m garumā. Peukalolampi atpūtas vieta ir mazā pakalnā, kāpums ir aprm. 12-13%. Posmā no Peukalolampi līdz stāvlaukumam četras vietas stāvums pārsniedz 8%, lielākais sasniedz 16%.

Grants šķembu segums

ar a/m



T: +358 (0) 0206 39 5270  
E: sisasuomi@metsa.fi  
[www.nationalparks.fi/liesjarvi](http://www.nationalparks.fi/liesjarvi)

## Citas takas tuvumā

### TORRONSUO NACIONĀLAIS PARKS

20 minūšu braucienā nonāksiet Torrronsuo Nacionālajā parkā un vietā, kur atrodas Somijas dziļākais purvs ar izturīgām koka laipām. Augstais putnu vērošanas tornis sniedz plašu skatu pār purvu, kuru pavasaros un rudenos apciemo daudz zosis un dzērves. Ziemā purvu iecienījuši distanču slēpotāji, lai baudītu plašo, balto, ziemiņo ainavu.

[www.nationalparks.fi/torrnsuo](http://www.nationalparks.fi/torrnsuo)

### LIESJĀRVI NACIONĀLAIS PARKS

Liesjārvi Nacionālā parka ziemeļu daļas dabas takas ļauj izbaudīt gleznainus mežus un ezerus. Kas šo parku padara īpašu – tā ir Kortenieniem vēsturiskā mantojuma saimniecība, kur var iepazīt kā cilvēki agrāk dzīvoja Somijas laukos. Saimniecība atrodas parka dienvidu daļā. Apmeklējiet šo vietu un iemēģiniet roku lauku darbos, aitu skaitīšanā un siena vākšanā!

[www.nationalparks.fi/liesjarvi](http://www.nationalparks.fi/liesjarvi)



Foto: Vesa Nikkanen



Foto: Maarit Vahteränoksa



Foto: Maarit Vahteränoksa



Foto: Maarit Vahteränoksa



GPS  
Lat: 60.73705, Lon: 23.57651

### LABIEKĀRTOJUMS



# Kiljamon Reitti taka

95



← HELSINKI 109 km  
TAMPERE 107 km



**TORRONSUO NACIONĀLAIS PARKS, TAMMELA**  
Ieteicamais sākuma punkts:  
Kiljamo stāvlaukums, Somerontie 732

GPS Lat: 60.73702, Lon: 23.57723

IV-XI, 24/7

1 h (vienā virzienā)

0,1 km + 0,7 km (vienā virzienā)

Nav marķēta, taču var viegli orientēties pēc takas

Linijveida (abas)

Garākajā takā ir tikai viens slīpums, kur kāpums pārsniedz 8%, tieši pirms dēļu laipas – 10% (26 m). Takas posms no stāvlaukuma līdz atpūtas vietai vienmērīgi iet augšup (330 m). Savukārt no atpūtas vietas līdz dēļu laipai – vienmērīgi lejup (230 m). Slīpums abos posmos nepārsniedz 8%.

Var nedaudz traucēt garie slīpumi

Grants šķembu segums stāvlaukumā. Dēļu laipa tsākajā takā. Garākajā takā – grants šķembu segums ar dēļu laipu galā.

ar a/m



T: +358 (0) 0206 39 5270  
E: [sisasuomi@metso.fi](mailto:sisasuomi@metso.fi)  
[www.nationalparks.fi/torrnsuo](http://www.nationalparks.fi/torrnsuo)

Torrnsuo ir slavens ar dziļākajiem purviem Somijā. Biezākā kūdras kārtā šeit ir vairāk kā 12 m plata.

Purva apskatei ierīkotas divas visiem pieejamas takas, kas abas sākas pie Kiljamo stāvlaukuma. Īsākā (0,1 km) ierīkota kā koka laipa (1,2 m plata) ar skatu platformu galā. Trijās vietās ierīkoti samainīšanās laukumiņi (3 x 3 m).

Garākā (0,7 km) sākumā virzās pa grants celiņu līdz pirmajam atpūtas laukumam. Šis posms ir 330 m garš un 2,5 m plats. Atpūtas vietā ierīkota pieejama nojume piknikam ar grilu un ugunsurka vietu. Malkas nojume nav pielāgota. Aiz atpūtas vietas taka lēnām iet lejup 230 m garumā uz purva pusi, šeit takas platums ir 2 m. Pēdējais posms (100 m) ar koka laipu ir 1,2 m plats un aizved līdz skatu platformai (4 x 3 m).




### LABIEKĀRTOJUMS



## Citas takas tuvumā



Foto: Ari Ahlborn



### KURJENRAHKA NACIONĀLAIS PARKS

Pavisam netālu no vēsturiskās Turku pilsētas, Kurjenrahkas meži un purvi ir mājvieta daudziem savvaļas dzīvniekiem un putniem, ieskaitot staltās garkājainās dzērves un ziņkārīgās meža pūces. Kurjenrahkas Nacionālā parka maķētās dabas takas ([www.nationalparks.fi/kurjenrahka](http://www.nationalparks.fi/kurjenrahka)), kopā ar garās distances maršrutiem 'Kuhankuonon retkeilyreitistö' un 'Suokullan reitti' ([www.kuhankuono.fi](http://www.kuhankuono.fi)) veido 300 km garu taku tīklu. Seit ir daudz lokveida taku, kas piemērotas nepilnas dienas pastaigām, taču plašais taku tīkls un labiekārtojums ļauj droši veikt garākus maršrutus un pārnakšņot ierīkotajās atpūtas vietās.

Foto: Hanna Vihlalo



GPS Lat: 60.73989, Lon: 22.41580

#### LABIEKĀRTOJUMS



pieejama sausa tualete Kurjenpesä un Rantapiha atpūtas vietās

Foto: Vesa Mikkiläinen



# Karpalopolku taka



HELSINKI 170 km  
TURKU 35 km

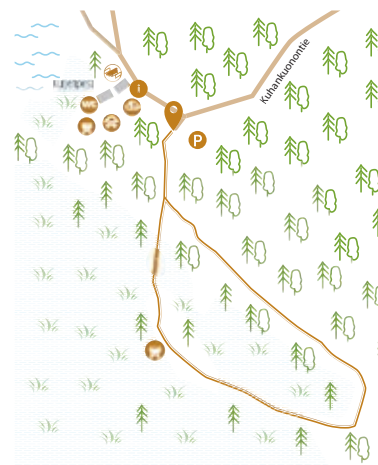



Foto: Jari Kostet



### KURJENRAHKA NACIONĀLAIS PARKS

Ieteicamais sākuma punkts: Kurjenpesä stāvlaukums, Kuhankuonontie 67, Pöytyä

GPS Lat: 60.73983, Lon: 22.41533

OPEN IV-XI, 24/7

2,5 h

1,7 km

Ar dzeltenām kvadrātveida norādēm

Lokveida

Ejot taku pulkstenrādītāja virzienā, pa ceļam būs viens slīpums, kas pārsniedz 8% – garākajā posmā, kas iet caur mežu. Kāpums ir 10% (40 m garš). Turpinot ceļu lej slīpums divās vietās ir 10% (8m un 10 m garumā). Otrā vietā, kur slīpums pārsniedz 8%, ir pie skatu platformas, apmēram 30 m garumā.

Grants šķembu segums, dēļu laipa

ar a/m



E: [rannikko@metsa.fi](mailto:rannikko@metsa.fi)  
[www.nationalparks.fi/kurjenrahka](http://www.nationalparks.fi/kurjenrahka)  
@kurjenrahnationalpark



Tikai pusstundas braucienā no Turku atrodas Kurjenrahkas Nacionālais parks. Jau pa ceļam ievērosiet kā mainās apkārtnē, pamazām pārejot no lielpilsētas kņadas mierpilnās un klusās dabas ainavās ar mežiem un purviem. Karpalopolku taka piepildīs jūsu sajūtas ar reibinošiem purva aromātiem un meža skaņām. Un lai cik bieži jūs neapmeklētu parku, jūsu sajūtas arvien piepildīsies ar jaunām izjūtām. Ejot Karpalopolku taku redzēsiet slaveno Kuhankuono akmeni – septiņu komūnu robežakmeni.

Taka iet gan pa koka laipu (0,3 km), gan pa grants šķembu seguma celiņu (1,4 km). Šaurākajā vietā taka ir 1,1 m plata. Divās vietās ir palieli slīpumi, tāpēc apmeklētājiem ratiņkrēslos ir ieteicama asistenta palīdzība. Gar taka ir daudz soliņu un skatu platforma meža salīnā blakus purvam kalpo arī kā brīnišķīga vieta piknikam.

No stāvvietas parkā iet vēl viena 100 m gara taka, kas ved uz Kurjenpesä atpūtas vietu, kur atradīsiet gan ērtu nojumi ēdiena pagatavošanai, gan pieejamu sauso tualeti, dabas informācijas nāmiņu, kā arī skatu platformu, no kuras paveras fantastisks skats uz Savojärvi ezeru. Blakus ir arī teltsvietu laukumiņš.

#### LABIEKĀRTOJUMS



dabas informācijas mājiņa

pieejama sausa tualete Kurjenpesä atpūtas vietā

## Citas takas tuvumā



### MIETOISTENLAHTI DABAS REZERVĀTS

Mietoistenlahti dabas rezervāts ir viens no labākajiem putnu mitrājiem Somijā. Tā ir lieliska vieta putnu vērošanai kā putnu migrācijas laikā, tā arī jebkurā citā laikā. Mietoistenlahti dabas rezervātā ir trīs putnu vērošanas torņi. No Vasikkahaka stāvlaukuma pie Saarentie ceļa var sasniegt divus no torņiem: Vasikkahaka (500 m) un Perhetomi (800 m). Kuustonlahti tornis atrodas tieši pie Kuustontie ceļa. No Silakkari stāvlaukuma pie Saarenrannantie ceļa uz Silakkari ir ierīkota arī apmeklētājiem ratiņkrēslā nepielāgota taka (400 m), kas ir skaista vieta gan putnu vērošanai, gan jaukam piknikam pie jūras.

**GPS** Lat: 60.63085, Lon: 21.85564

### LABIEKĀRTOJUMS

tuvākā pieejamā sausā tualete atrodas pie Saarentie ceļa stāvlaukuma



# Silakkari

## skatu platforma

← HELSINKI 187 km  
TURKU 24 km

97



Mietoistenlahti ir viens no labākajiem putnu mitrājiem Somijā. Silakkari skatu platforma, netālo no Saarenrannantie ceļa, atrodas blakus Silakkari stāvlaukumam un ir pieejama apmeklētājiem ratiņkrēslā. Rampa ir 23 m gara, dalīta divās sekcijās. Rampas platums ir 1,2 m. Platformas izmērs: 3 x 8 m. No platformas paveras skats pār lauku netālu no Mynälahti līča.



### LABIEKĀRTOJUMS

tuvākā pieejamā sausā tualete ir 0,8 km attālumā pie Saarentie ceļa stāvlaukuma

### MIETOISTENLAHTI DABAS REZERVĀTS

Ieteicamais sākuma punkts: Silakkari stāvlaukums, Saarenrannantie ceļš

**GPS** Lat: 60.62678, Lon: 21.84951

IV-XI, 24/7

0,5 h

Nav marķēta

Linijveida

Uz rampas pie skatu platformas ir 8% kāpums. Rampa ir 23 m gara, divās sekcijās.

Grants šķembu segums stāvlaukumā

ar a/m

E: rannikko@metsa.fi  
[www.nationalparks.fi/mietoistenlahti](http://www.nationalparks.fi/mietoistenlahti)



## Citas takas tuvumā



### MIETOISTENLAHTI DABAS REZERVĀTS

Mietoistenlahti dabas rezervāts ir viens no labākajiem putnu mitrājiem Somijā. Tā ir lieliska vieta putnu vērošanai kā putnu migrācijas laikā, tā arī jebkurā citā laikā. Mietoistenlahti dabas rezervātā ir trīs putnu vērošanas torni. No Vasikkahaka stāvlaukuma pie Saarentie ceļa var sasniegt divus no torniņiem: Vasikkahaka (500 m) un Perhetorni (800 m). Kuustonlahti tornis atrodas tieši pie Kuustontie ceļa. No Silakkari stāvlaukuma pie Saarenrannantie ceļa uz Silakkari ir ierīkota arī apmeklētājiem ratiņkrēslā nepielāgota taka (400 m), kas ir skaista vieta gan putnu vērošanai, gan jaunam piknikam pie jūras.



GPS Lat: 60.63085, Lon: 21.85564

### LABIEKĀRTOJUMS



**i** **wc** tuvākā pieejamā sausā tualete atrodas pie Saarentie ceļa stāvlaukuma



98



98



98



# Vasikkahaka taka

98



← HELSINKI 170 km  
TURKU 35 km



### MIETOISTENLAHTI DABAS REZERVĀTS

Ieteicamais sākuma punkts: Vasikkahaka stāvlaukums, Saarentie ceļš

GPS Lat: 60.63107, Lon: 21.85525

**OPEN** IV-XI, 24/7

**⌚** 0,5 h (vienā virzienā)

**↔** 0,5 km (vienā virzienā)

**—** Nav marķēta, taču var viegli orientēties pēc takas

**→** Līnijveida


**⚠** Taka ir pagrūta, četrās vietās slīpums pārsniedz 8% (14% (42 m), 15% (42 m), 10% (31 m) and 14% (14 m))

**🌿** Grants šķembu segums

**🚗** ar a/m



**i** E: rannikko@metso.fi  
www.nationalparks.fi/  
mietoistenlahti



Mietoistenlahti dabas rezervāts ir viens no labākajiem putnu mitrājiem Somijā. Vasikkahaka taka (500 m) ir pieejama apmeklētājiem ratiņkrēslā, taču vairāku slīpumu dēļ asistenta palīdzība ir ieteicama. Takas galā ir neliels skatu tornis, taču, lai gan tas nav pieejams ratiņkrēslā, tomēr tik un tā ainava, kas paverās uz Mynälahti līci no skatu vietas blakus tornim, ir ārkārtīgi skaista. Takas platums ir pārsvarā virs 1,2 m, šaurākajā vietā – 0,9 m. Pie stāvlaukuma ir galds un apmeklētājiem ratiņkrēslā pieejama sausā tualete. Gar taku ir vairāki soliņi un informācijas plāksnes.



### LABIEKĀRTOJUMS

**P** **🚗** **🚸** **i** **wc** pieejamā sausā tualete atrodas pie Vasikkahaka stāvlaukuma

## Citas takas tuvumā



Foto: Ari Ahlfors



Foto: Mikael Nordström

### PUURIJÄRVI UN ISOSUO NACIONĀLAIS PARKS

Puurijärvi un Isosuo Nacionālais parks būs sevišķi aizraujoša vieta putnu entuziastiem. Šī putnu paradīze sniedz lielisku iespēju samazināt ikdienas sprauga ritmu, apstāties, vērot un ieklausīties. Šeit var uzkāpt ar jumtīņu aprīkotajā Kärjenkallio putnu vērošanas tornī, kas ir viens no lielākajiem Ziemeļvalstīs un var ietilpināt līdz 50 cilvēku. Putnu vērošanas torņi Puurijärvi ezera dienvidu pusē (Mutilahti) un ziemeļu pusē (Ahvenus) ir apmēram 4 m augsti. Dabas vērošanas tornis ierīkots arī Isosuo purvā, kur atrodas arī 2 km gara dabas taka, kas apmeklētājiem atklāj purvāja noslēpumus. Puurijärvi un Isosuo Nacionālajā parka apmeklējums aizņems vismaz pusi dienas vai ilgāk.

[www.nationalparks.fi/puurijarvi-isosuo](http://www.nationalparks.fi/puurijarvi-isosuo)



### GPS

Lat: 61.28056, Lon: 22.56480

### LABIEKĀRTOJUMS



# Kärjenkallio

## taka

HELSINKI 186 km  
TAMPERE 66 km



**PUURIJÄRVI UN ISOSUO NACIONĀLAIS PARKS, KOKEMÄKI**  
Ieteicamais sākuma punkts:  
Kärjenkallio stāvlaukums, Yttiläntie 981

**GPS** Lat: 61.28063, Lon: 22.56509

**OPEN** IV-XI, 24/7

0,5 h (vienā virzienā)

0,4 km (vienā virzienā)

Ar oranžām kvadrātveida norādēm

Linijveida

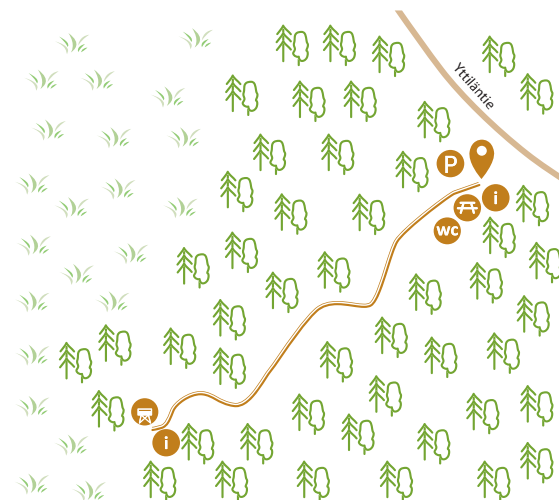
Četrās vietās slīpums pārsniedz 8%. Stāvākais un garākais kāpums ir netālu no stāvlaukuma virzoties uz torni - 11%, 42 m. Pārējās trīs vietās slīpums ir starp 9% un 10% ar garumu no 12 līdz 16 m.

Grants šķembu segums

ar a/m



**E:** rannikko@metsa.fi  
[www.nationalparks.fi/puurijarvi-isosuo](http://www.nationalparks.fi/puurijarvi-isosuo)



Puurijärvi un Isosuo Nacionālais parks aizsargā mierpilnu savvaļas purvāju oāzi un ezeru krastus, kuros mīt daudz un dažādas putnu sugas. Dodoties uz šejieni, noteikti paņemiet līdzi binokli, lai pavērotu debesis un mēģinātu ar skatu noķert kādu no parka daudzajiem spārnotajiem iemītniekiem, vienlaicīgi baudot arvien mainīgo dabas ainavu.

Taka pavisam ir 0,8 km gara, taču tās 400 m garais un 2 m platais pirmais posms ir pieejams arī apmeklētājiem ar invaliditāti, lai gan cilvēkiem ratiņkrēslā ieteicama asistenta palīdzība vairāku kāpumu un kritumu dēļ. Pirmā posma galā ir pieejama arī skatu platforma (4 x 13 m), kurai bakus izvietotas informācijas plāksnes ar aprakstiem par parka teritoriju un tajā sastopamajiem augiem un dzīvniekiem. Pa ceļam ir vairākas atpūtas vietas. Stāvlaukumā ir apmeklētājiem ratiņkrēslā pielāgota sausa tualete, kā arī galdi – gan stāvlaukumā, gan uz skatu platformas.



### LABIEKĀRTOJUMS



Foto: Heleini Karhumaa



## Citas takas tuvumā

### YYTERI PIEKRĀSTES DŪNAS

Botnijas jūras piekrastes takās Pori reģionā iespējams baudīt brīnišķīgas pļavas un dūņu apgabalus, kas pilni ar putniem, kā arī zālājus un piekrastes mežus. Yyteri piekrastes dūņu apgabals ir lieliska vieta Arktisko sugu migrācijas vērošanai. Šeit pietāj tūkstošiem migrējošo putnu, lai barotos un atpūstos, līdz ar to šajā laikā putnu vērošana ir īpaši aizraujoša.

Šeit ir vairāk kā 15 skatu torņu un platformu ar brīvu piekļuvi tiem visu cauru gadu, kā arī vairākas dabas takas Botnijas jūras Nacionālā parka teritorijā. Maršruti ir marķēti, piekrastes dūņu apgabalā takas veidotas kā koka laipas.

[www.visityyteri.fi/en/palvelut/yyteri-hiking-trails-2/](http://www.visityyteri.fi/en/palvelut/yyteri-hiking-trails-2/)



**GPS**  
Lat: 61.53841, Lon: 21.56612

### LABIEKĀRTOJUMS



Foto: Anssi Riihimäho



100



Foto: Anssi Riihimäho



100

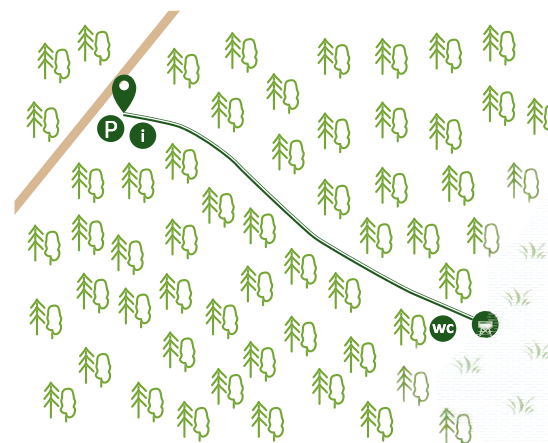


# Langoura

## skatu platforma

100

HELSINKI 241 km  
TAMPERE 120 km



**BOTNIJAS JŪRAS NACIONĀLAIS PARKS, PORI**  
Ieteicamais sākuma punkts:  
Huhtala stāvlaukums, Huhtalanraitti 206

**GPS** Lat: 61.53828, Lon: 21.56625

**OPEN** IV-XI, 24/7

0,5 h

0,1 km (vienā virzienā)

Nav marķēta, taču var viegli orientēties pēc takas

Linijveida

Rampas slīpums pie skatu platformas 8%. Rampa ir 1,2 m plata un 45 m gara, sadalīta sešās sekcijās (katra 6-8 m) ar atpūtas vietiņām. Rampa aprīkota ar margām visā garumā.

Galvenokārt grants šķembu segums. 15 m garais posms pirms rampas - iestaigāta taka (var būt nedaudz irdena pēc stiprām lietussgāzēm).

ar a/m



**VISIT PORI**  
Itäpuisto 7  
T: +358 (02) 621 7900  
E: info@visitpori.fi, www.visitpori.fi  
E: rannikko@metsa.fi  
[www.nationalparks.fi/bothniansea](http://www.nationalparks.fi/bothniansea)

Pori reģiona krasti ir populāri tajā mītošo putnu daudzveidības dēļ, kurus iespējams vērot no vairākiem torņiem un skatu platformām. Pori reģionā izveidots dabas taku tīkls Yyteri piekrastes dūņu apgabalā, kas atrodas Botnijas jūras Nacionālajā parkā, un Langoura skatu platforma arī atrodas šeit. Īsā taka uz platformu un pati platforma ir pieejama arī apmeklētājiem ratīņkrēslā. No platformas paverās plašs skats uz Huhtala līci, kur laikā no aprīļa līdz septembrim iespējams vērot īpaši daudz un dažādu putnu. Celiņš no stāvlaukuma līdz skatu platformai ir vien 100 m garš un 1,5 m plats. Rampa pie platformas ir 45 m gara, sešās sekcijās, 1,2 m platumā. Pašas skatu platformas izmērs ir 5 x 6 m. Pie platformas atrodas arī apmeklētājiem ratīņkrēslā pielāgota tualete.



### LABIEKĀRTOJUMS






## Autori



Alise Lüse



Orvika Reilend



Laura Lehtonen



Tõiv Jõul

**Taku apsekojumi:** Alise Lüse, Tõiv Jõul, Orvika Reilend, Laura Lehtonen, Kati Aus, Triin Vasli, Elisabet Mast, Nele Sõber

**Dizains un salikums:** SIA "Piektdien Piekajā Picos"

Pateicamies par sadarbību visiem tūrisma informācijas centriem un projekta partneriem Latvijā, Igaunijā un Somijā, kas piedalījušies izdevuma veidošanā. Īpašs paldies Jānim Viškeram, Jurgim Briedim, Ivaram Balodim, Helēnai Kask, Petri Rissanenam, Jukka Partiaienam, Teemu Lakkasuo, Johannai Hetonenai un Ari Kurppam.

**Izdevējs:** Kurzemes plānošanas reģions, 2021

**IBSN** 978-9934-8980-5-1

Ķeļvedis sagatavots ar Centrālās Baltijas jūras reģiona programmas 2014.–2020. gadam atbalstu projekta Nr. CB786 "Dabas pieejamība visiem" (NatAc) ietvaros.

Projekta mērķis ir dabas tūrisma pieejamības veicināšana, attīstot pieejamo dabas tūrisma galamērķu ķēdi Centrālās Baltijas reģiona pamatteritorijā Latvijā, Igaunijā un Somijā. Projektu īsteno Kurzemes plānošanas reģions sadarbībā ar Rietumigaunijas Tūrisma Asociāciju, Igaunijas Vides pārvaldi, Pērnavas pilsētas pašvaldību un Somijas Parku un dabas pārvaldi (Metsähallitus). Papildus dotajam ķeļvedim, projekta īstenošanas rezultātā 2,5 gadu laikā projekta partneri ir veikuši infrastruktūras uzlabojumus 14 dabas takās un apskates vietās trīs reģionos (Kurzemē, Rietumigaunijā un Dienvidrietumu Somijā), pilnveidojot dabas taku un apskates vietu vides pieejamību visiem, t.sk. apmeklētājiem ar invaliditāti, senioriem, vecākiem ar maziem bērniem u.c., kā arī virkni citu pasākumu, lai veicinātu izpratni par dabas pieejamības nozīmi un dabas pieejamības risinājumu ieviešanu.

Kopējās projekta izmaksas ir 965 773,05 EUR, t.sk. 762 931,77 EUR līdzfinansējums no Eiropas Reģionālās attīstības fonda.

Par ķeļveža saturu pilnībā atbild Kurzemes plānošanas reģions un tas nekādos apstākļos nav uzskatāms par Eiropas Savienības oficiālo nostāju.





[WWW.MAPEIRONS.EU](http://WWW.MAPEIRONS.EU)